PERÚ | Ministerio de Salud | Dirección de Redes Integradas de Salud Lima Centro | Hospital Víctor Larco Herrera



# SALA DE CRISIS EMERGENCIAS Y DESASTRES

## N° 045 -2026

**ESPACIO DE MONITOREO DE EMERGENCIAS Y DESASTRES**
**HOSPITAL VÍCTOR LARCO HERRERA**

***DEL 05 DE NOVIEMBRE AL 11 DE NOVIEMBRE DE 2026***

# CONTENIDO


1. Marco Normativo
2. Población y Jurisdicción
3. Ámbito de aplicación en caso de Emergencias y desastres
4. Eventos registrados en el distrito de Magdalena durante la semana de Monitoreo
5. Reporte de sobredemanda – camas disponibles
6. Reporte de atenciones en el departamento de emergencias del Hospital Víctor Larco Herrera
7. Monitoreo de instituciones técnico científicas
8. Aviso meteorológico
9. Escenarios de riesgo por sismos y peligros asociados en el marco del plan multisectorial 2026 – 2028
10. Disposición y análisis de brigadistas de emergencias y desastres de la institución
11. Sistema de comando de incidencias de la institución
12. Organigrama del espacio de monitoreo de emergencias
13. Principales recursos para la respuesta a emergencias y desastres
14. Líneas de comunicación por radios tetra o VHF

# 1. MARCO NORMATIVO

**RESOLUCIÓN DE SECRETARÍA N.° 006-2026-PCM/SGRD** Es la única resolución emitida por la PCM en ese rango de fechas sobre emergencias y desastres. Aprueba las disposiciones para la ejecución de la simulación nacional ante sismo seguido de tsunami en la costa central (11 de noviembre), articulada con el contexto de emergencias vigentes en el país. Vigencia: 10/11/2026

**DECRETO SUPREMO N° 149-2026-PCM**. Declarar el Estado de Emergencia en varios distritos de algunas provincias de los departamentos de Amazonas, Áncash, Apurímac, Arequipa, Ayacucho, Cajamarca, Cusco, Huancavelica, Huánuco, Ica, Junín, La Libertad, Lambayeque, Lima, Loreto, Madre de Dios, Moquegua, Pasco, Piura, Puno, San Martín, Tacna, Tumbes, Ucayali y la Provincia Constitucional del Callao, que se encuentran detallados en el Anexo que forma parte del presente Decreto Supremo, por peligro inminente ante intensas precipitaciones pluviales asociadas al Fenómeno El Niño 2026-2027, por el plazo de sesenta (60) días calendario, para la ejecución de medidas y acciones de excepción, inmediatas y necesarias. **Vigencia: 04**/11/2026

**DECRETO DE URGENCIA Nº 013- 2026**. Incorpora medidas extraordinarias de prevención e incorpora una disposición complementaria al DU 008-2026 para facultar a la Autoridad Nacional del Agua (ANA) a la adquisición directa de bienes y servicios de mitigación. **Vigencia: Activa durante todo el periodo** (Vigente hasta el cierre del año fiscal o la culminación de las obras de prevención frente al Fenómeno El Niño 2026-2027).

**DECRETO SUPREMO N° 140-2026-PCM**. . Declarar el Estado de Emergencia en varios distritos de algunas provincias de los departamentos de Amazonas, Áncash, Apurímac, Arequipa, Ayacucho, Cajamarca, Cusco, Huancavelica, Huánuco, Ica, Junín, La Libertad, Lambayeque, Lima, Loreto, Madre de Dios, Moquegua, Pasco, Piura, Puno, San Martín, Tacna, Tumbes, Ucayali , que se encuentran detallados por el peligro inminente ante déficit hídrico para el periodo de lluvias 2026-2027. por un plazo de 60 días calendario, para la ejecución de medidas y acciones de excepción.

**Vigencia:** 11/11/2026

**ACCIONES OPERATIVAS Y DE EMERGENCIA (MGP).** Despliegue de puente marítimo por El Niño. A través de la Comandancia General de Operaciones del Pacífico, la MGP inició el envío progresivo de cinco buques multipropósito (B.A.P. Paita, B.A.P. Pisco, B.A.P. Tacna, B.A.P. Talara y B.A.P. Chimbote

) hacia la costa norte. El operativo inició con el zarpe del B.A.P. Paita desde el Callao para una misión inicial de 30 días en Piura. La unidad transporta más de 230 efectivos de las Compañías de Intervención Rápida para Desastres (CIRD), equipos de búsqueda y rescate urbano (USAR), un hospital de campaña, helicópteros y vehículos anfibios.

**Vigencia**: 09/11/2026

# 2.POBLACIÓN Y JURISDICCIÓN

**Jurisdicción Lima – Centro**

El universo poblacional evaluado de la DIRIS Lima Centro asciende a un total de **2,608,781 habitante.**

El distrito de **Magdalena del Mar, alberga a 79,402 habitantes** que representan el 3.04% de la jurisdicción.

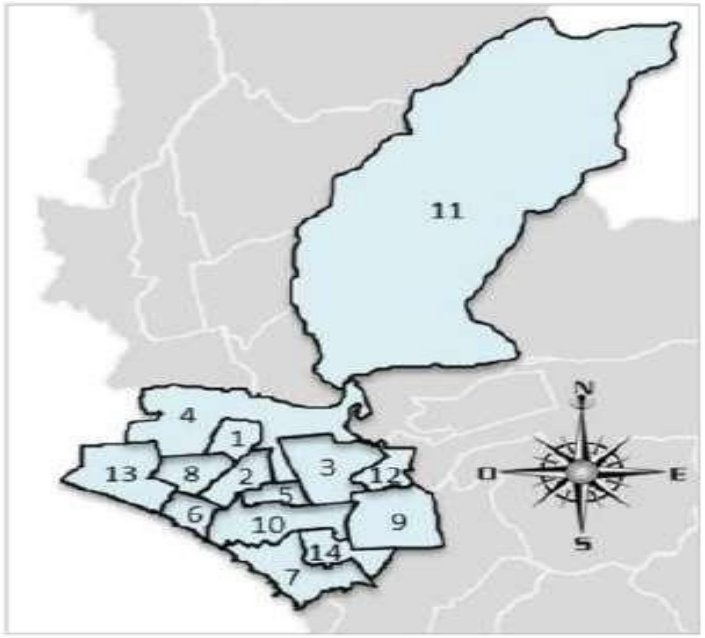


**PERU: POBLACION TOTAL**

| Provincia | Distrito | Total | Sexo | |
|---|---|---|---|---|
| | | | Hombres | Mujeres |
| | | **32 706 028** | **16 120 555** | **16 585 473** |
| Lima | Lima | **292 666** | 142 783 | 149 883 |
| Lima | Breña | **96 892** | 45 939 | 50 953 |
| Lima | Jesús María | **97 659** | 44 265 | 53 394 |
| Lima | La Victoria | **171 310** | 83 928 | 87 382 |
| Lima | Lince | **66 298** | 30 814 | 35 484 |
| Lima | Magdalena del Mar | **79 482** | 36 553 | 42 929 |
| Lima | Pueblo Libre | **96 532** | 44 177 | 52 355 |
| Lima | Miraflores | **121 203** | 55 860 | 65 343 |
| Lima | San Borja | **121 870** | 56 045 | 65 825 |
| Lima | San Isidro | **69 137** | 31 339 | 37 798 |
| Lima | San Juan de Lurigancho | **1 124 772** | 562 829 | 561 943 |
| Lima | San Luis | **55 447** | 26 815 | 28 632 |
| Lima | San Miguel | **179 648** | 85 024 | 94 624 |
| Lima | Surquillo | **111 082** | 52 175 | 58 907 |

*Fuente: INEI – Oficina de Gestión de la Información/MINSA*
*Año 2025 Censo Nacional de viviendas.*

# 2.1 Población del distrito de Magdalena del Mar

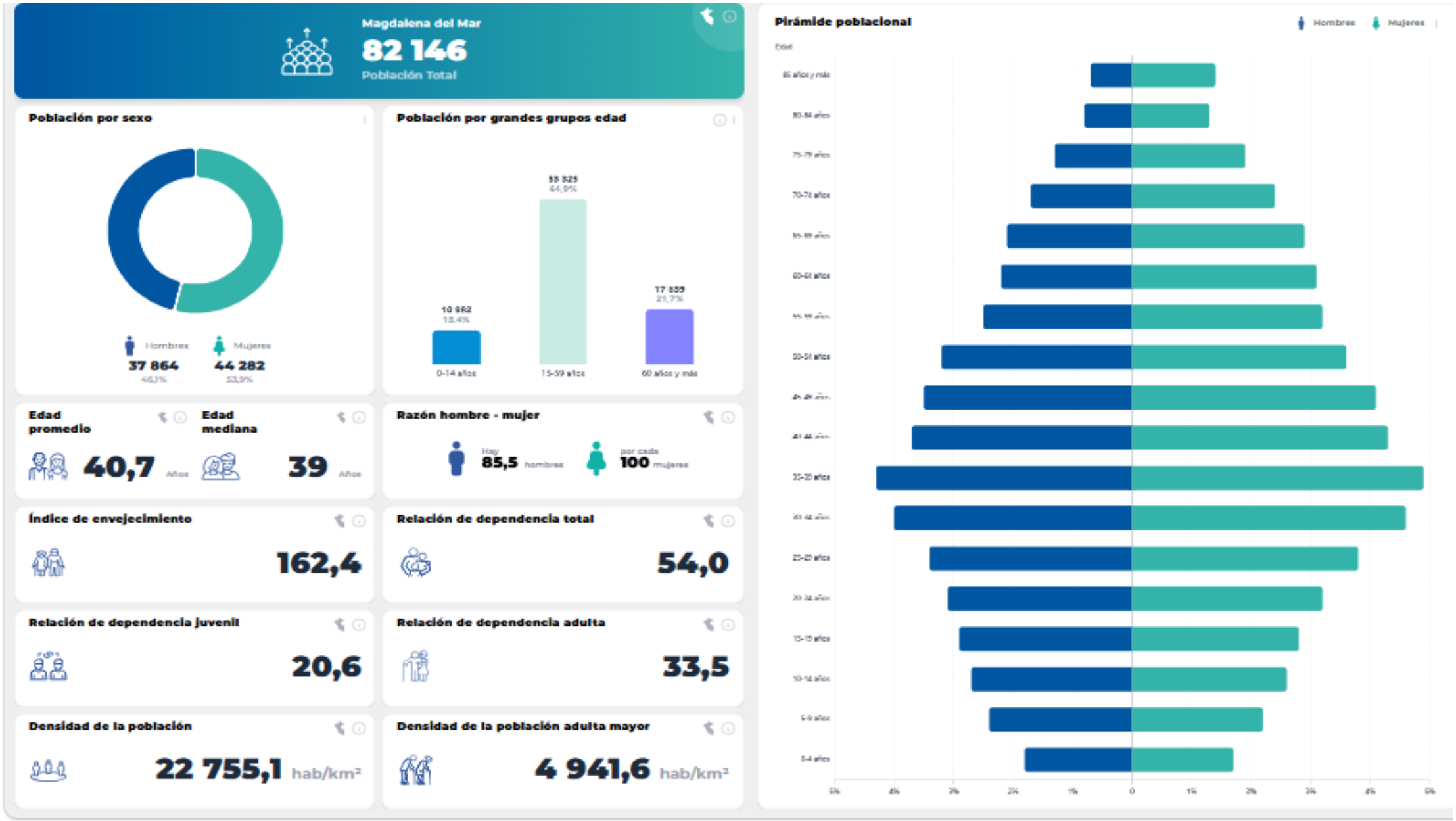


*Fuente: Censo Nacional de Población y Vivienda 2025 INEI.*

# Magdalena del Mar: Limites jurisdiccionales

- ✓ Se encuentra ubicado en una superficie equivalente a los 3.61 km2, lo que significa el 0.13% del área de la ciudad de Lima.

- ✓ Sus límites distritales son:

Por el Norte : Pueblo Libre y Jesús María
Por el Sur : Océano Pacífico
Por el Este : San Isidro
Por el Oeste : San Miguel




*Fuente: Municipalidad de Magdalena del Mar*

# ESTABLECIMIENTOS DE SALUD DE LA JURISDICCIÓN

Los establecimientos que se encontraron dentro de la jurisdicción de la DIRIS Lima Centro son los siguientes:




*HOSPITAL SANTA ROSA*




*HOSPITAL NACIONAL ARZOBISPO LOAYZA*




*HOSPITAL DE EMERGENCIAS JOSÉ CASIMIRO ULLOA*




*INSTITUTO NACIONAL DE OFTALMOLOGIA*




*INSTITUTO NACIONAL DE SALUD DEL NIÑO SAN BORJA*

Directorio de Establecimientos de Salud - DIRIS LIMA CENTRO

Link:https://dirislimacentro.gob.pe/directorio-establecimientos/

# Plano Hospital Víctor Larco Herrera

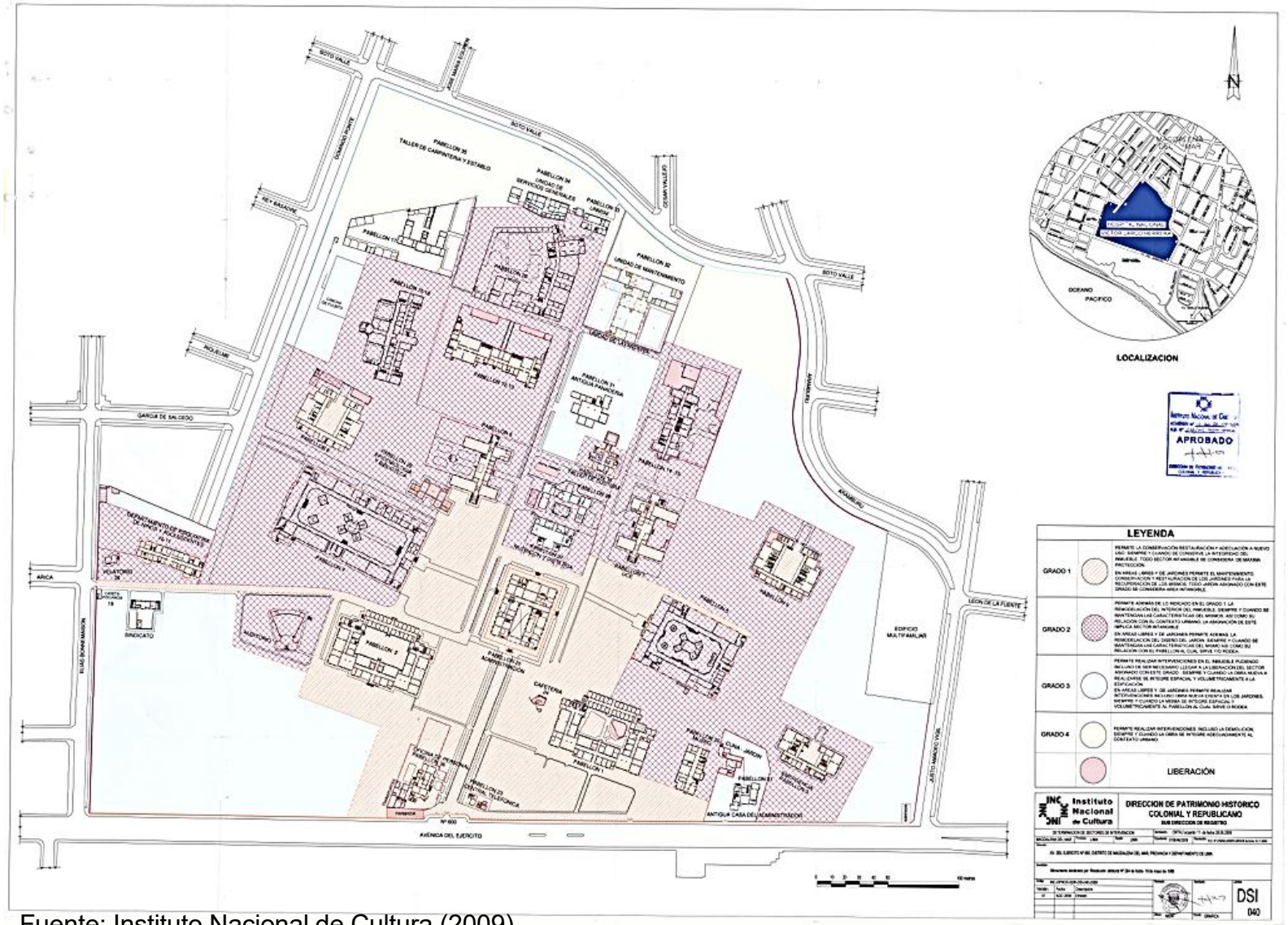


Fuente: Instituto Nacional de Cultura (2009)

# 3. ÁMBITO DE APLICACIÓN EN CASO DE EMERGENCIAS Y/O DESASTRES

**ZONA DE EXPANSIÓN ASISTENCIAL DEL HVLH**



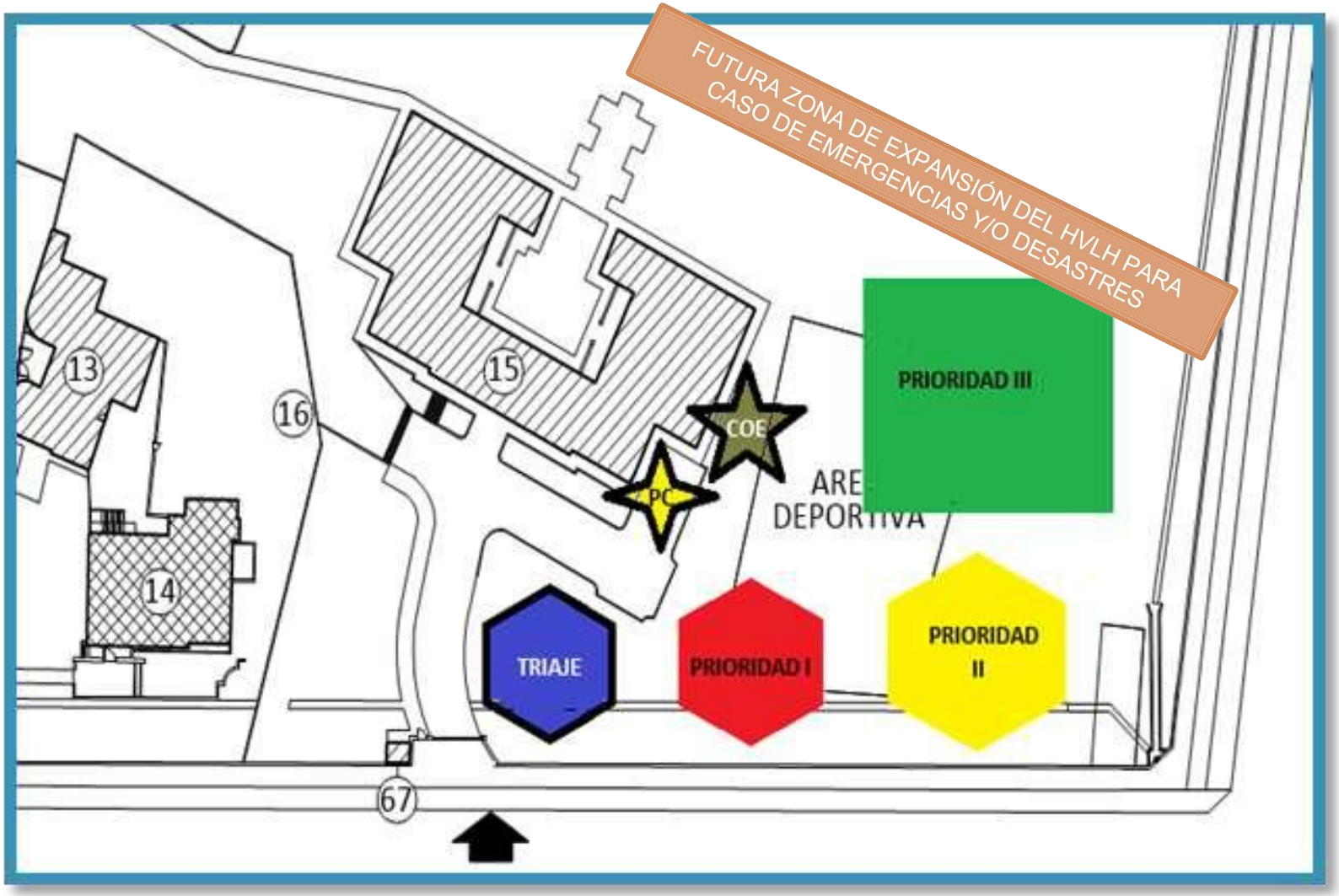


*Fuente: Equipo Técnico UGRED - HVLH*

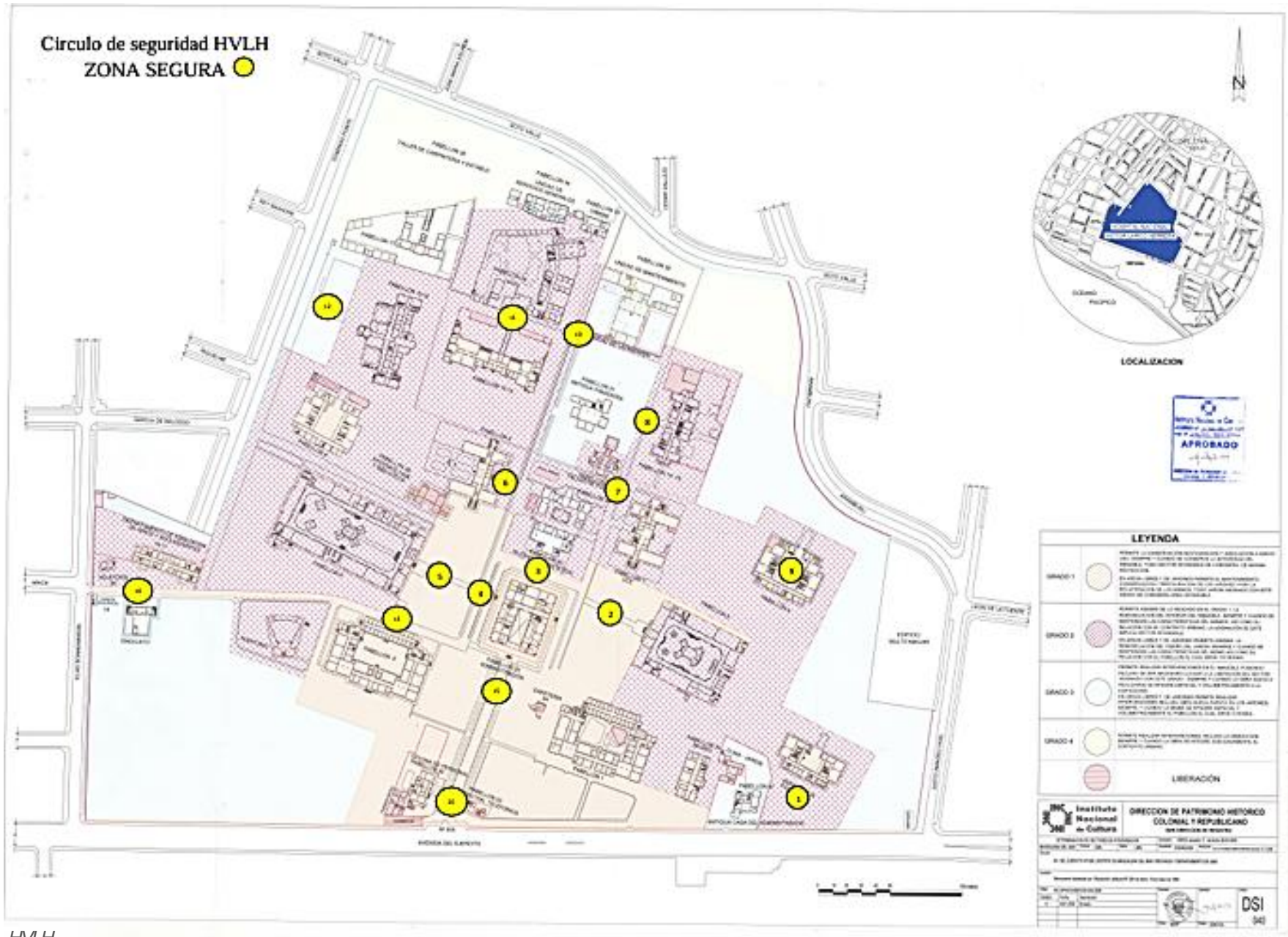


*Fuente:: Equipo Técnico UGRED - HVLH*

# 4. EVENTOS PRINCIPALES REGISTRADOS EN EL DISTRITO DE MAGDALENA DURANTE LA SEMANA DE MONITOREO (05/11 – 11/11)

| FECHA | DIRECCIÓN | TIPO |
|---|---|---|
| 06/11/2026 09:15:35 a.m. | JR. 28 DE JULIO (1 DE JULIO) (-12.0865,-77.0692) Nro. 535 - MAGDALENA DEL MAR | RESCATE / ASCENSOR / PERSONAS ENCERRADAS |
| 07/11/2026 03:57:23 a.m. | JR. LEONCIO PRADO (CAPITAN DE NAVIO ULISES DELBOY) (-12.0958,-77.0743) Nro. 287 - MAGDALENA DEL MAR | EMERGENCIA MEDICA / TIPO MEDICO / DIFICULTAD RESPIRATORIA |
| 08/11/2026 04:59:16 a.m. | CL. JUAN M. POLAR (DE LA ROCA DE VERGALLO) (-12.0931,-77.0576) Nro. 370 - MAGDALENA DEL MAR | EMERGENCIA MEDICA / TIPO MEDICO / PROBLEMAS EN DIABETICOS |
| 08/11/2026 12:33:11 p.m. | IGLESIA MARIA MAGDALENA (0,0) Nro. - PUEBLO LIBRE | SERVICIO ESPECIAL / EVENTOS PUBLICOS / OTROS |
| 10/11/2026 06:05:40 p.m. | JR. TACNA (PASCUAL DE VIVERO) CRUCE CON JR. SALAVERRY (CLEMENT R. MARKHAN) MAGDALENA DEL MAR (-12.095,-77.0728) Nro. - MAGDALENA DEL MAR | INCENDIO / EQUIPOS ELECTRICOS CON ENERGIA / POSTES |

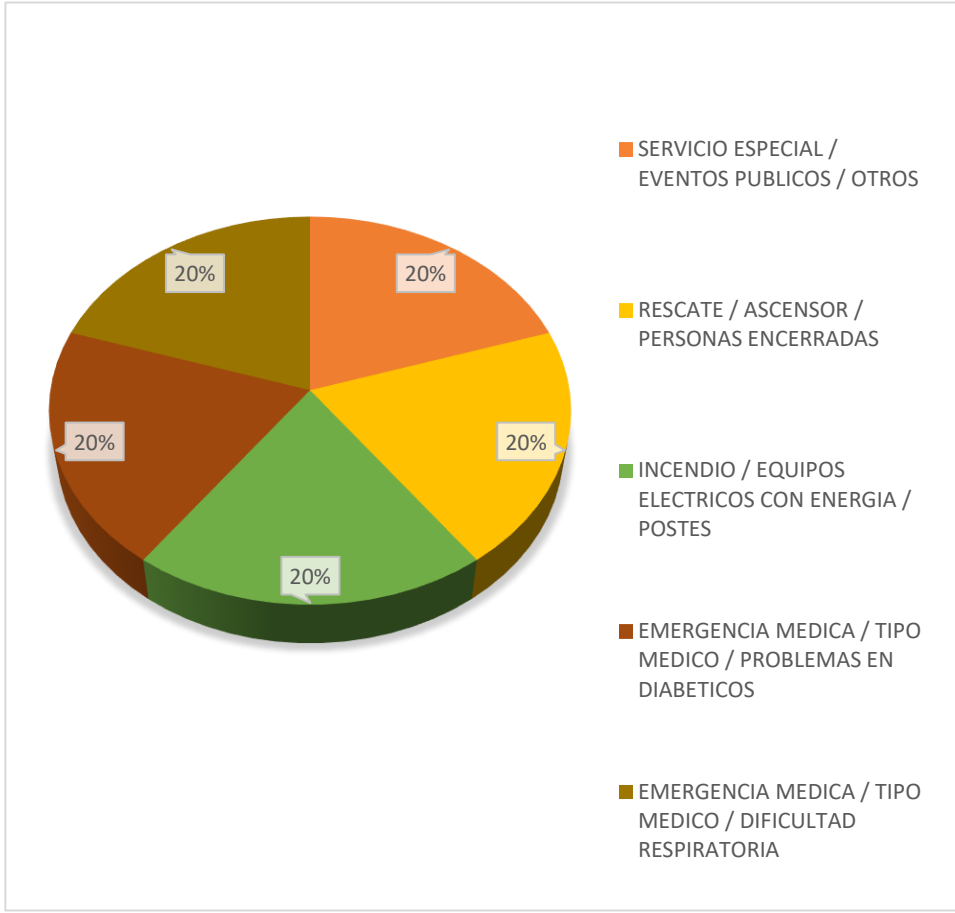


*FUENTE: Cuerpo General de Bomberos Voluntarios del Perú*

*LINK: https://sgonorte.bomberosperu.gob.pe/24horas*

# 5. REPORTE DE SOBREDEMANDA – CAMAS OCUPADAS
# Durante la semana monitoreada (05/11 – 11/11)

Según los datos, el reporte diario de sobredemanda revela que el pabellón de Psiquiatría Forense presenta todas las camas ocupadas, mientras que el Pabellón 18 (Adicciones) registra un promedio de ocupación del 19%.

| SERVICIO | | TOTAL DE CAMAS POR PABELLÓN | PORCENTAJE DE CAMAS OCUPADAS | | | | | | | | | | | | | |
|---|---|---|---|---|---|---|---|---|---|---|---|---|---|---|---|---|
| | | | 05/11/2026 | 05/11/2026 | 06/11/2026 | 06/11/2026 | 07/11/2026 | 07/11/2026 | 08/11/2026 | 08/11/2026 | 09/11/2026 | 09/11/2026 | 10/11/2026 | 10/11/2026 | 11/11/2026 | 11/11/2026 |
| INPE | Psiquiatría forense | 12 | 12 | 100% | 12 | 100% | 12 | 100% | 12 | 100% | 12 | 100% | 12 | 100% | 12 | 100% |
| PACIENTES DE CORTA ESTANCIA | Pabellón 01 (hombres) | 57 | 51 | 89% | 51 | 89% | 48 | 84% | 49 | 86% | 50 | 88% | 50 | 88% | 50 | 88% |
| | Pabellón 20 (mujeres) | 40 | 28 | 70% | 29 | 73% | 29 | 73% | 30 | 75% | 29 | 73% | 28 | 70% | 32 | 80% |
| PACIENTES CON ADICCIONES | Pabellón 18 (hombres) | 60 | 11 | 18% | 12 | 20% | 12 | 20% | 12 | 20% | 12 | 20% | 11 | 18% | 12 | 20% |
| PACIENTES CON INTERCURRENCIAS NO PSIQUIATRICAS | Pabellón UCE | 10 | 6 | 60% | 7 | 70% | 7 | 70% | 6 | 60% | 7 | 70% | 5 | 50% | 6 | 60% |
| SERVICIO DE REHABILITACION Y REINSERCIÓN FAMILIAR | Pabellón 04 (Hombres) | 45 | 42 | 93% | 42 | 93% | 42 | 93% | 42 | 93% | 42 | 93% | 42 | 93% | 42 | 93% |
| | Pabellón 05 (mujeres) | 40 | 32 | 80% | 32 | 80% | 32 | 80% | 32 | 80% | 32 | 80% | 33 | 83% | 32 | 80% |
| | Pabellón 08 (retardo mental) | 30 | 27 | 90% | 27 | 90% | 27 | 90% | 28 | 93% | 28 | 93% | 22 | 73% | 28 | 93% |
| | Pabellón 09 (hombres) | 32 | 28 | 88% | 28 | 88% | 28 | 88% | 28 | 88% | 29 | 91% | 28 | 88% | 28 | 88% |
| | Pabellón 12 y 13 (hombres y mujeres) | 31 | 29 | 94% | 29 | 94% | 29 | 94% | 29 | 94% | 29 | 94% | 29 | 94% | 29 | 94% |
| | Pabellón 02 (psicogeriatría) | 45 | 39 | 87% | 39 | 87% | 39 | 87% | 39 | 87% | 39 | 87% | 39 | 87% | 39 | 87% |
| | UCEG | 21 | 21 | 100% | 20 | 95% | 20 | 95% | 20 | 95% | 20 | 95% | 20 | 95% | 20 | 95% |
| EMERGENCIA | OBSERVACION | 12 | 9 | 75% | 11 | 92% | 10 | 83% | 10 | 83% | 7 | 58% | 4 | 33% | 6 | 50% |
| TOTAL | | 435 | | | | | | | | | | | | | | |

*Fuente: Módulo de Monitoreo – UGRED HVLH*

# 6. REPORTE DE ATENCIONES EN EL DEPARTAMENTO DE EMERGENCIAS DEL HOSPITAL VICTOR LARCO HERRERA (05/11 – 11/11)

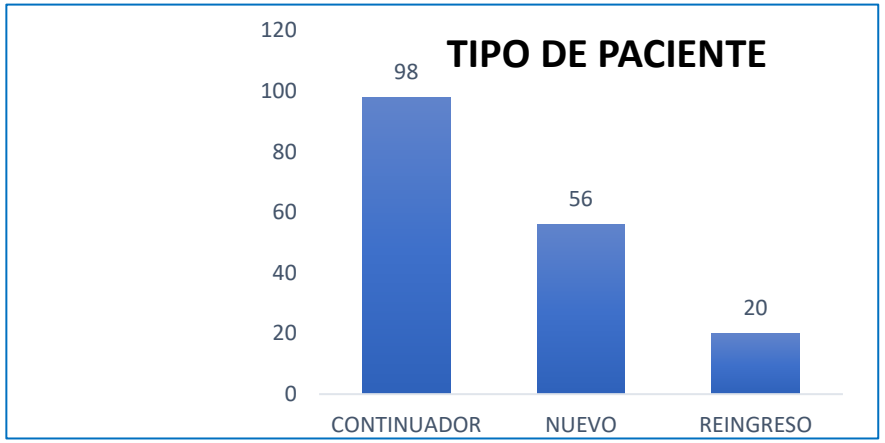


**TOTAL DE ATENCIONES POR EMERGENCIAS: 174**

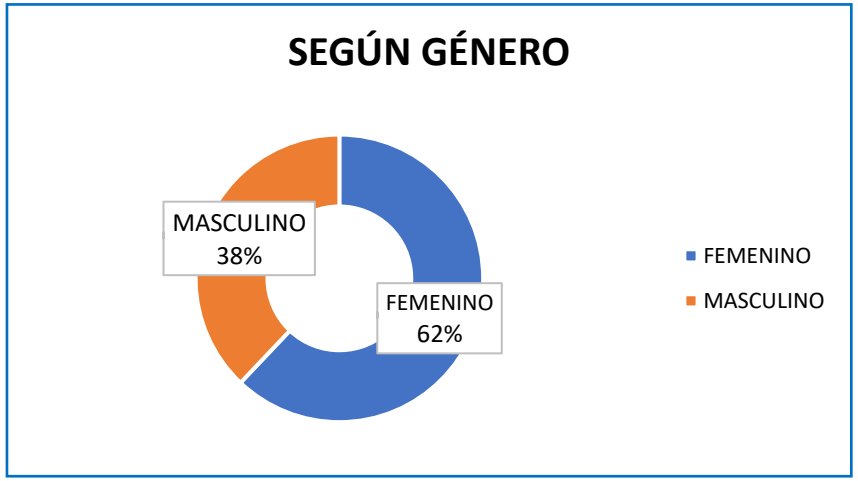


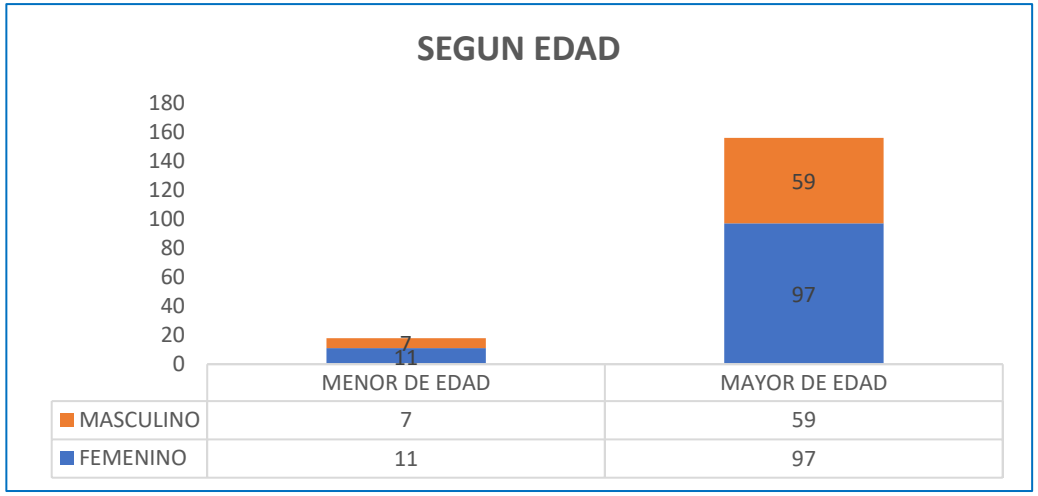


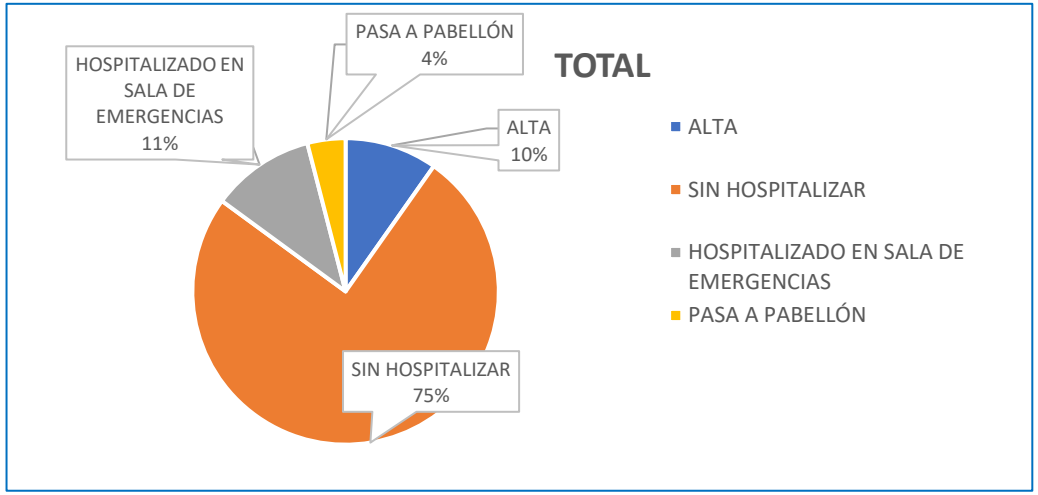


*Fuente: Departamento de Emergencia - HVLH*

# 7. MONITOREO DE INSTITUCIONES TÉCNICO CIENTÍFICAS

- De acuerdo con el Instituto Geofísico del Perú se registraron eventos sísmicos durante el período de monitoreo en Lima provincias y departamentos. A continuación, el detalle de algunos eventos a nivel nacional

| EVENTOS SÍSMICOS REGISTRADOS A NIVEL NACIONAL EN EL PERÍODO 05/11/2026 – 11/11/2026 | | | | | | |
|---|---|---|---|---|---|---|
| RANGO DE ALERTA | MAGNITUD | FECHA LOCAL | HORA LOCAL | REFERENCIA | PROFUNDIDAD | INTENSIDAD |
| VERDE | 3.7 | 06/11/2026 | 13:07:54 | 2 km al E de Huambo, Caylloma - Arequipa | 12 km | III-IV Huambo |
| AMARILLO | 4.8 | 08/11/2026 | 06:58:29 | 198 km al S de Tacna, Tacna - Tacna | 64 km | II Tacna |
| VERDE | 3.6 | 09/11/2026 | 14:38:56 | 30 km al SE de Punta de Bombón, Islay - Arequipa | 46 km | II-III Punta de Bombón |
| VERDE | 3.5 | 11/11/2026 | 23:43:37 | 31 km al SO de Lurín, Lima - Lima | 40 km | II Lurín |

IGP Instituto Geofísico del Perú

*FUENTE: Instituto Geofísico del Perú – IGP*

*LINK: https://censis.igp.gob.pe/productos/reportes-sismicos*

**PRINCIPALES ACCIONES ANTE UN EVENTO SÍSMICO SENTIDO EN LIMA:**

- Monitoreo en todas las áreas de la institución.
- Reporte a EMED SALUD Diris Lima Centro (Reporte rápido y formulario EDAN).
- Reporte por radio comunicación VHF y TETRA con Central de Monitoreo.
- Seguimiento del evento hasta su finalización.

# 8. AVISO METEOROLÓGICO

Los Avisos Meteorológicos son pronósticos de carácter preventivo ante eventos severos, indicando las áreas que podrían verse afectadas y el nivel de peligrosidad.

| Aviso N° 458 - INCREMENTO DE TEMPERATURA DIURNA EN LA COSTA Y SIERRA | |
|---|---|
| Inicio del Evento: | Lunes, 09 de Noviembre de 2026 a las 00:00 horas |
| Fecha de Emisión: | Viernes, 06 de Noviembre de 2026 |
| Fin del Evento: | Jueves, 12 de Noviembre de 2026 a las 23:59 horas |
| Periodo de Vigencia del Aviso: | 95 horas |
| Departamentos de Posible Afectación: | ANCASH, AREQUIPA, CAJAMARCA, CALLAO, HUANCAVELICA, HUANUCO, ICA, JUNIN, LA LIBERTAD, LAMBAYEQUE, LIMA, MOQUEGUA, PASCO, PIURA, SAN MARTIN, TACNA Y TUMBES. |
| Niveles de Peligro: | ROJO |

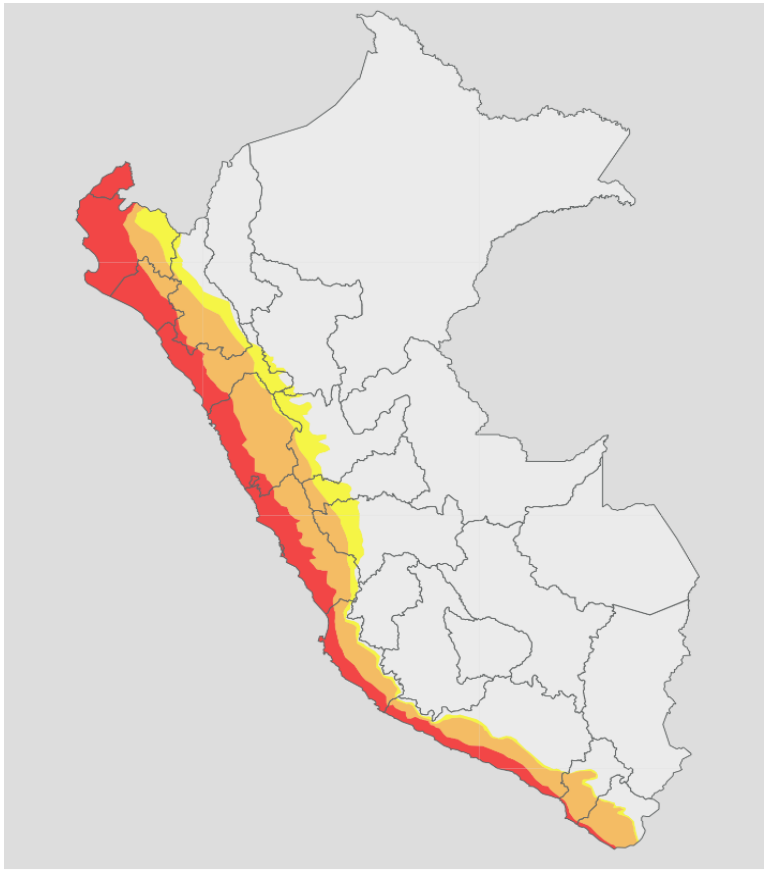

*FUENTE: Servicio Nacional de Meteorología e Hidrología del Perú – SENAMHI*
*LINK: https://www.senamhi.gob.pe/?p=aviso-meteorologico*

# COMUNICADO OFICIAL ENFEN Nº 17- 2026

El Niño Costero (región Niño 1+2 - Figura 1) se mantendría con una magnitud extraordinaria, respecto al calentamiento del mar, hasta enero 2027[2] (Figura 2a), reduciendo su magnitud hacia el otoño de 2027.

Por otro lado, El Niño (región Niño 3.4 - Figura 1) se mantendría con una magnitud muy fuerte[3] (Figura 2b) hasta enero de 2027, reduciendo su magnitud hacia el otoño de dicho año.

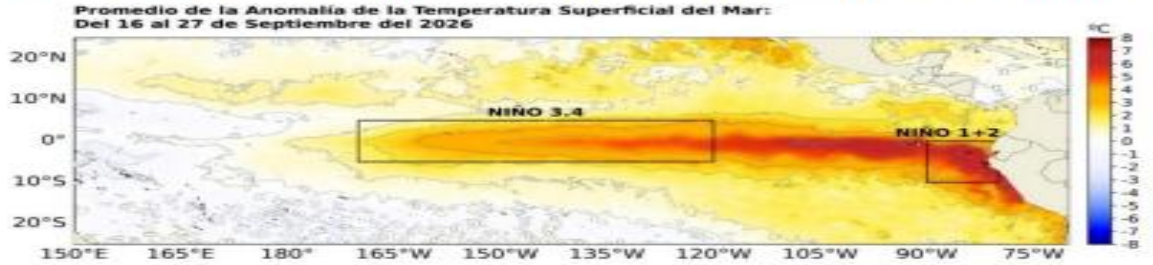


**Figura 1.** Anomalía de la temperatura del mar en el Pacífico Tropical del 16 al 27 de septiembre de 2026. Las zonas delimitadas, indican las regiones Niño 3.4 (Pacífico ecuatorial central) y Niño 1+2 (frente a la costa peruana y ecuatoriana).

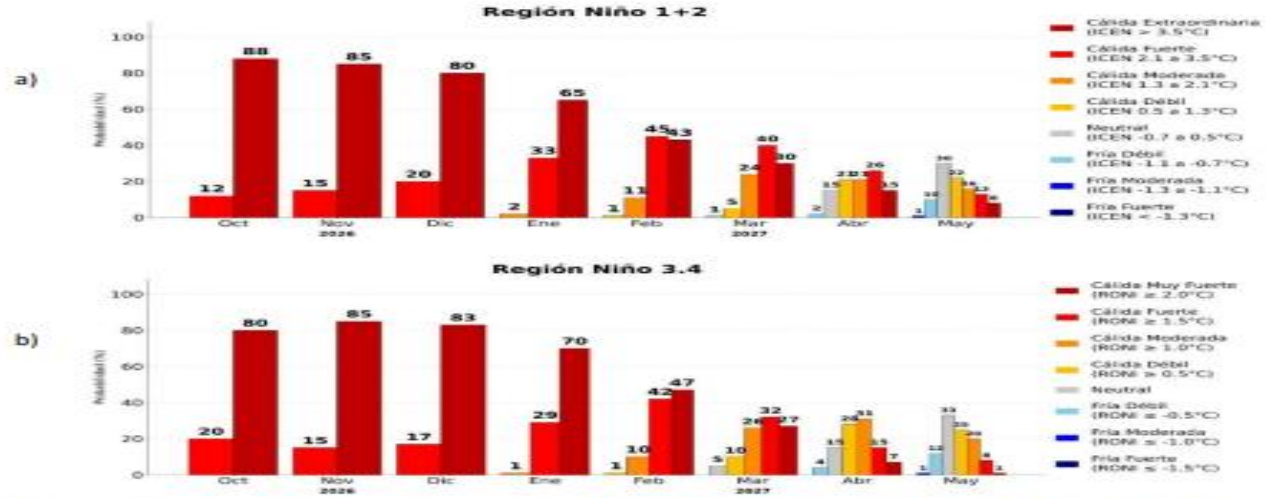


Figura 2. Probabilidades mensuales estimadas por el ENFEN de las condiciones cálidas, frías y neutra: a) según el ICEN[4] para la región Niño 1+2 y b) según el RONI[5] para la región Niño 3.4.

*FUENTE: Servicio Nacional de Meteorología e Hidrología del Perú – SENAMHI*

*LINK: https://www.gob.pe/institucion/senamhi/informes-publicaciones/8654940-comunicado-oficial-enfen-n-17-2026*

# 9. ESCENARIOS DE RIESGO POR SISMOS Y PELIGROS ASOCIADOS EN EL MARCO DEL PLAN MULTISECTORIAL 2026 – 2028

MAPA DE RIESGO POR SISMOS

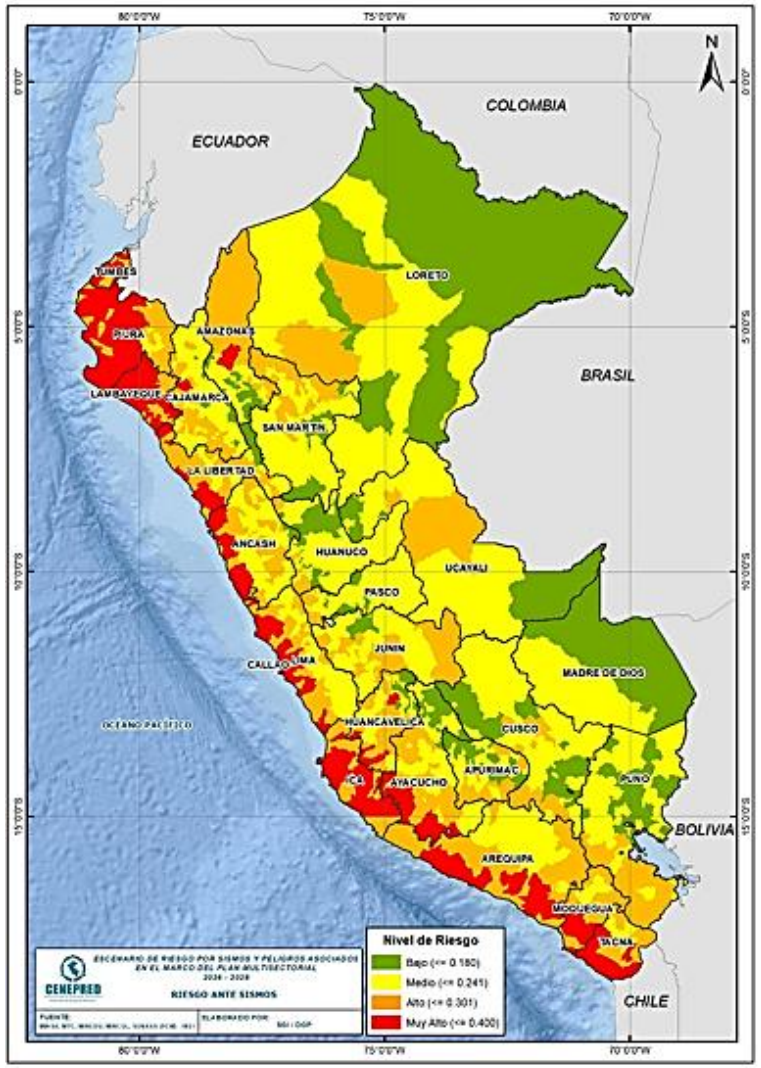


*Fuente: CENEPRED, 2025*

MAPA DE RIESGO POR TSUNAMIS




*Fuente: CENEPRED, 2025*

# MAPA SÍSMICO DEL PERÚ PARA EL PERIODO 1960 A 2024

El Instituto Geofísico del Perú (IGP) realiza seguimiento a los sismos generados en el país y los clasifica de acuerdo con su profundidad focal:

- **Superficiales** (351 km, puntos azules), se distribuyen a lo largo de fosa peruano-chilena, la cual se extiende frente a la costa peruana desde Tumbes hasta Tacna y en el interior del continente debido a la presencia de fallas tectónicas.

**-Intermedio o intraplaca,** se distribuyen en tres sectores bien definidos; el primero, paralelo a la costa por debajo de 8° latitud Sur; el segundo, sobre la zona subandina al NE de la región norte y; el último, sobre toda la región sur de Perú.

**-Profundo,** se encuentran alineados de Sur a Norte, en la frontera Perú con Brasil y en dirección Este-Oeste en la frontera de Perú con Bolivia.

*Fuente: CENEPRED, 2025*

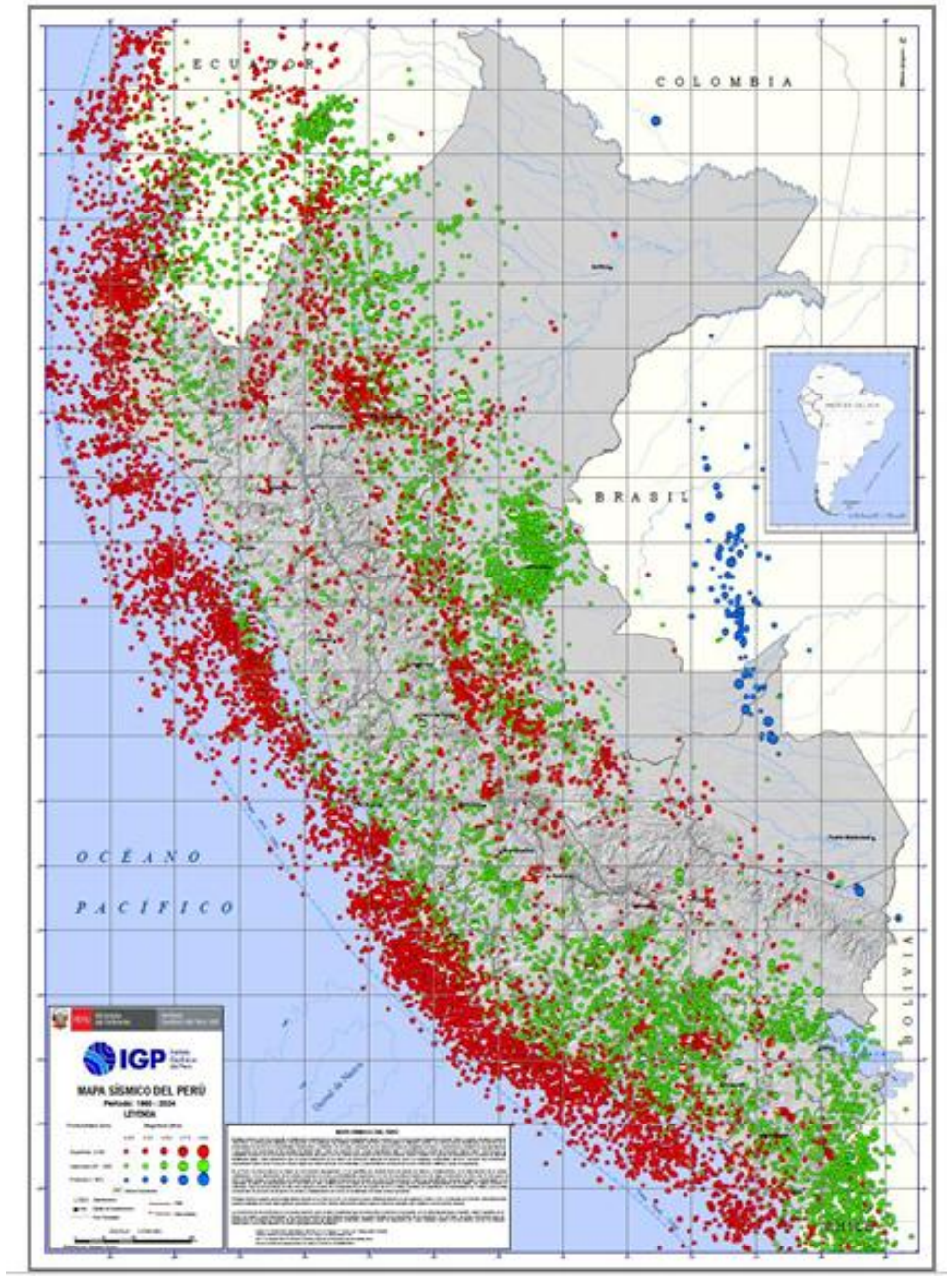


Fuente: IGP (extraído de https://ultimosismo.igp.gob.pe/mapas-sismicos, 2025)

# MAPA DEL ESCENARIO DE RIESGO SÍSMICO PARA LIMA CENTRO

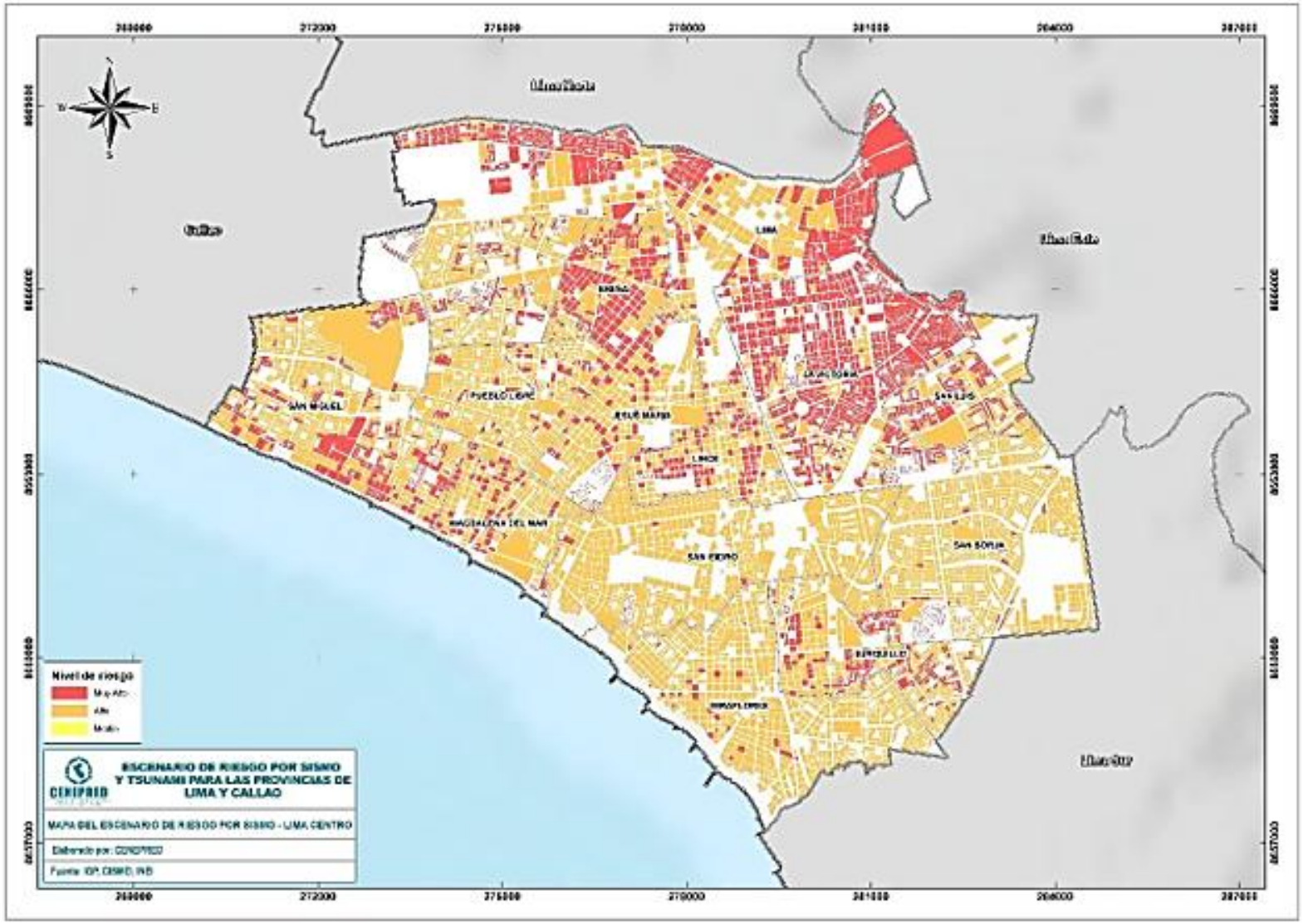


*Fuente:* ESCENARIO DE RIESGO POR SISMO Y TSUNAMI PARA LIMA Y CALLAO
*CENEPRED, 2020*

# NIVELES DE RIESGO EN POBLACIÓN Y VIVIENDA ANTE SISMO

| Nivel riesgo | Muy Alto | | Alto | | MEDIO | |
|---|---|---|---|---|---|---|
| PROVINCIAS | Elementos expuestos | | | | | |
| | Viviendas | Población | Viviendas | Población | Viviendas | Población |
| Lima | 1,752,970 | 6,257,874 | 676,698 | 1,986,496 | 25,503 | 77,241 |
| Callao | 226,894 | 815,247 | 48,704 | 161,587 | 0 | 0 |
| **Total** | **1,979,864** | **7,073,121** | **725,402** | **2,148,083** | **25,503** | **77,241** |

**FUENTE**: Escenario de riesgo por sismo y tsunami para Lima y el Callao, CENEPRED – 2020

El 76% de la población total de las provincias de Lima y Callao se encuentran con nivel de riesgo Muy Alto (7,073,121), el 23% con riesgo Alto (2,148,083) y el 1% restante con riesgo medio (77,241). Siendo en el Callao, los distritos con mayor población con riesgo muy alto los distritos de Callao y Ventanilla y en Lima Metropolitana los distritos de San Martín de Porres, Comas, Los Olivos, Puente Piedra, Carabayllo, Lima, La Victoria, San Miguel, San Juan de Lurigancho y Ate, Villa El Salvador, Villa María del Triunfo, San Juan de Miraflores y Chorrillos.

*Fuente: Escenario de Riesgo por Sismo y Tsunami en Lima y Callao para el Restablecimiento de los Servicios Públicos Básicos Indispensables (CENEPRED 2026).*

## MAPA DE SUSCEPTIBILIDAD POR SISMO PARA LAS PROVINCIAS DE LIMA Y CALLAO

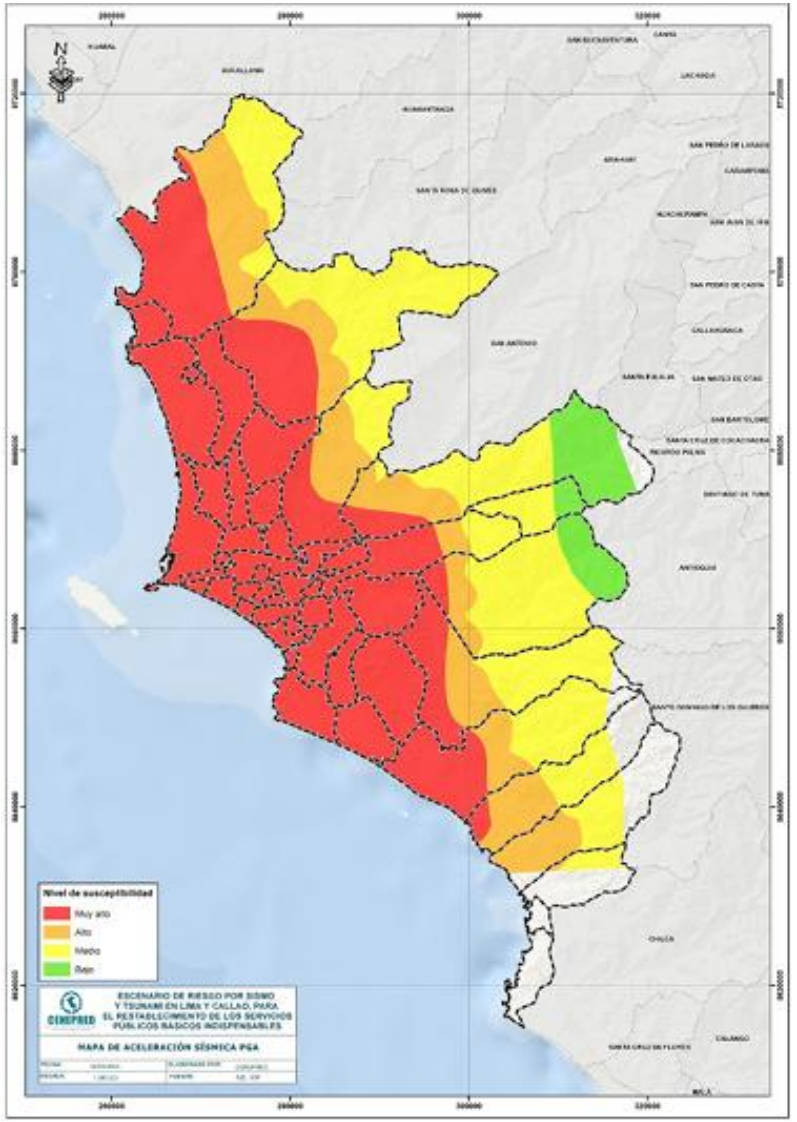


*Fuente: Elaborado por CENEPRED con datos de Tavera (2020).*

# Mapa de vulnerabilidad del distrito de Magdalena del Mar

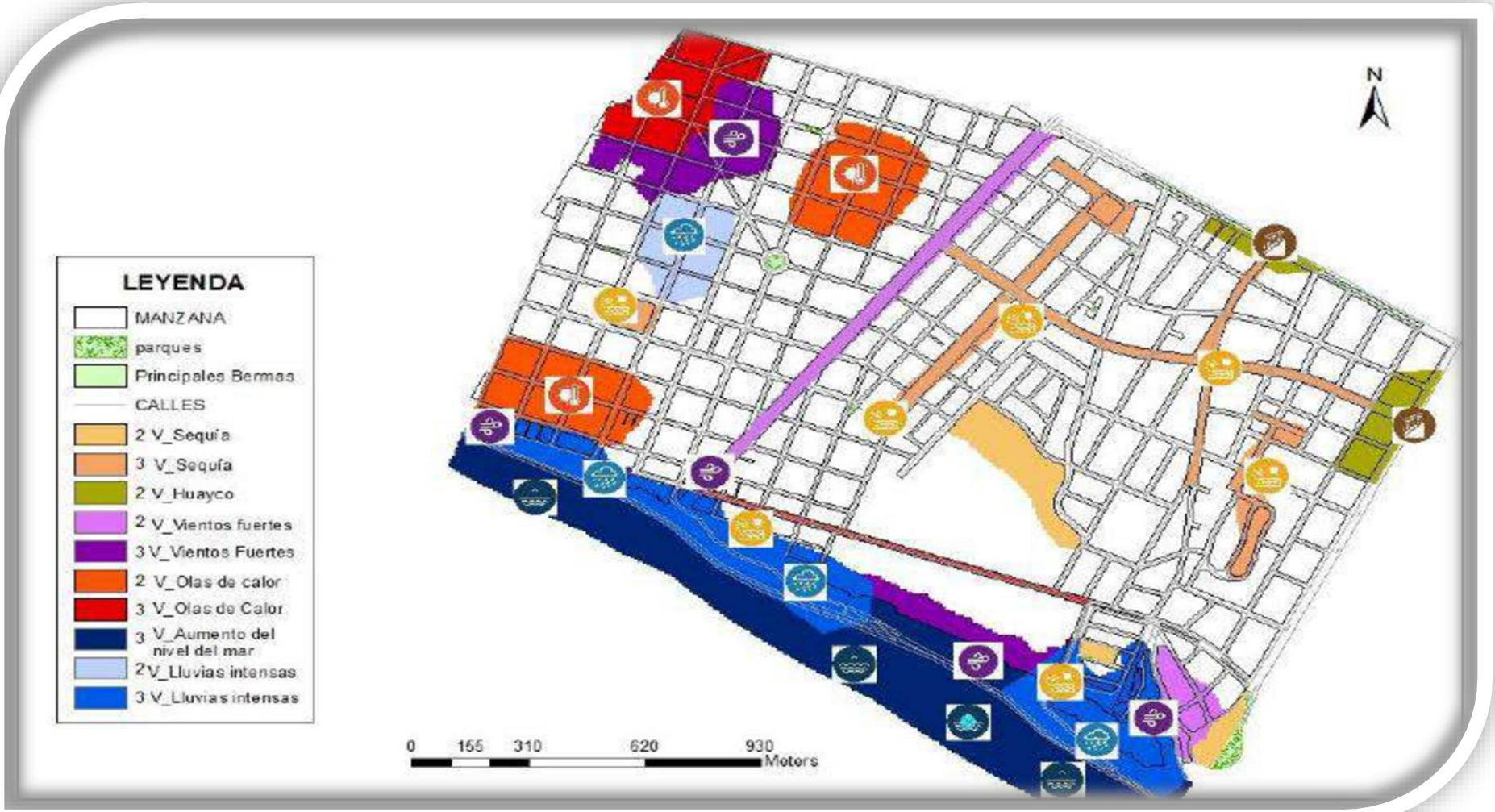


*Fuente: Plan Local De Cambio Climático De La Municipalidad Distrital De Magdalena Del Mar 2021-2023*
*Elaboración: Gerencia de Planeamiento y Presupuesto – MDMM*

# 10. DISPOSICIÓN DE BRIGADISTAS DE EMERGENCIAS Y DESASTRES DE LA INSTITUCIÓN

Actualmente el Hospital Víctor Larco Herrera cuenta con 22 brigadistas

## BRIGADISTAS POR GÉNERO

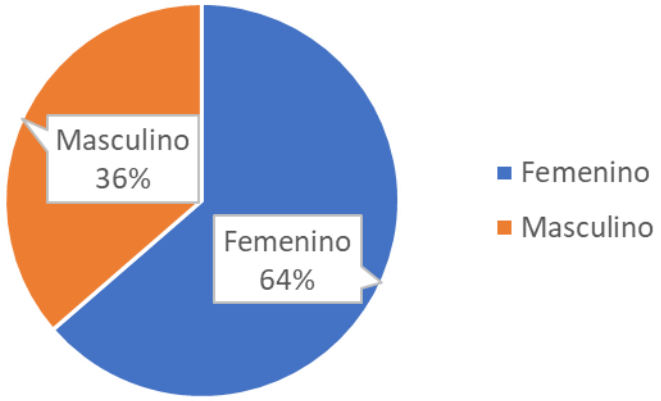


## DISTRITOS DE RESIDENCIA DE LOS BRIGADISTAS

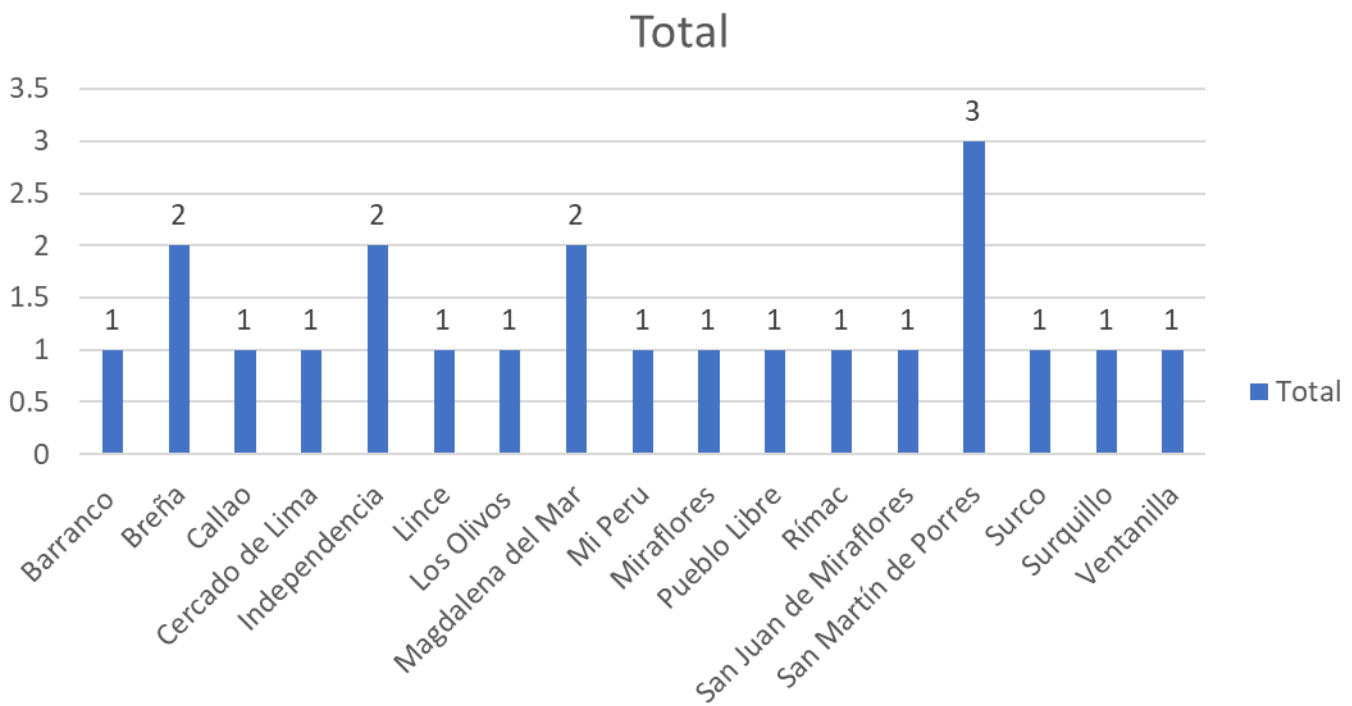


*Fuente: Equipo Técnico UGRED - HVLH*

# BRIGADISTAS POR OCUPACIÓN

| OCUPACIÓN | N° |
|---|---|
| Auxiliar Administrativo | 4 |
| Auxiliar de Contabilidad | 1 |
| Chófer de ambulancia | 1 |
| Obstetra | 1 |
| Personal de Limpieza | 1 |
| Piloto de ambulancia | 3 |
| Psicóloga | 2 |
| Psicóloga clínica | 3 |
| Químico farmacéutico | 2 |
| Técnico en caja | 1 |
| Técnico en enfermería | 1 |
| Técnico en Informatica | 1 |
| Técnico en Rehabilitación | 1 |
| Total general | 22 |

BIGADISTAS POR OCUPACIÓN

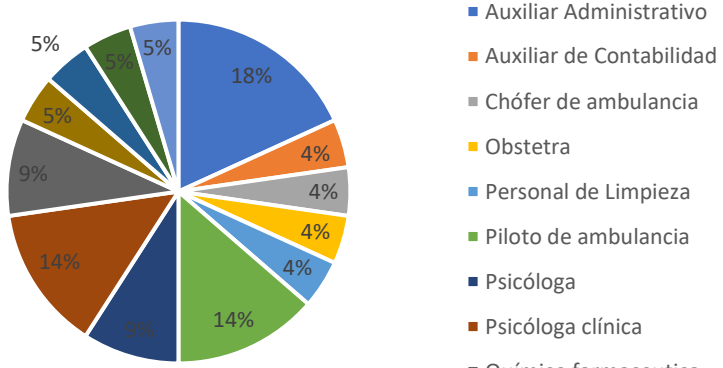


# BRIGADISTAS POR GRUPO ETARIO

| EDADES AGRUPADA | FRECUENCIA |
|---|---|
| 33 - 43 | 4 |
| 44 - 54 | 6 |
| 55 - 65 | 10 |
| 66 - 76 | 2 |

**Nota: Edad promedio 54 años**

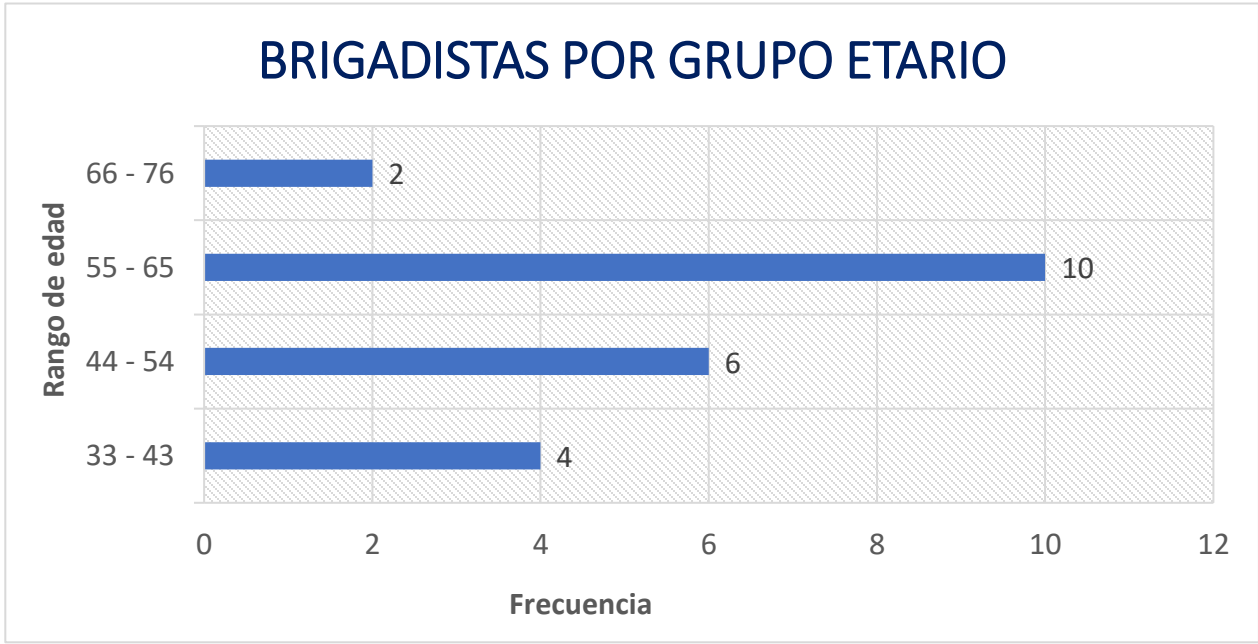


*Fuente: Equipo Técnico UGRED - HVLH*

# 11. SISTEMA DE COMANDO DE INSCIDENCIAS DE LA INSTITUCIÓN




*Fuente: Equipo Técnico UGRED - HVLH*

# 12. ORGANIGRAMA DEL ESPACIO DE MONITOREO DE EMERGENCIAS Y DESASTRES



**M.C. Judy Soraya López Arias**
Directora General del HVLH



**M.C. Natalia Aguilar Cerdeña**
Responsable Técnico del PPR 068



**M.C. Sarah Cristina Quintana Gomez**
Coordinador del PPR 068
**MÓDULO EVALUADOR**
**MÓDULO DE ANÁLISIS**



**Lic. Sandra Susana Velasquez Olano**
Equipo técnico del PPR 068
**MÓDULO OPERACIONES**
**MÓDULO DE LOGÍSTICA**



**Lic. Laura Huancapaza Machaca**
Equipo técnico del PPR 068
**MÓDULO DE COMUNICACIONES**

*Fuente: Equipo Técnico UGRED - HVLH*

# 13. PRINCIPALES RECURSOS PARA LA RESPUESTA A EMERGENCIAS Y DESASTRES












- **Personal activo del EMED SALUD HVLH y 22 brigadistas hospitalarios**
- **02 grupos electrógenos (100 Kw y 10 Kw)**
- **02 ambulancia Tipo II equipadas y operativas**
- **01 equipos de radio base (VHF) y 2 equipos de comunicación VHF portátiles**
- **01 radio TETRA**
- **05 carpas de campaña para la infraestructura móvil**
- **01 maletín de abordaje**
- **6 camillas rigidas**

*Fuente: Equipo Técnico UGRED - HVLH*

# 14. LÍNEAS DE COMUNICACIÓN POR RADIOS TETRA O VHF

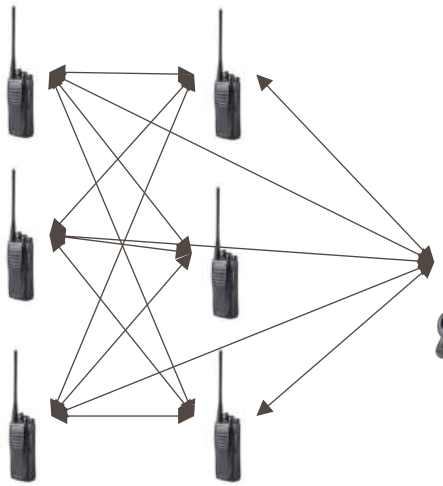



**Central COE HVLH**
**VHF:** Analógico OCCA-60



**Central COE HVLH**
**Tetra:** ID 3500247



**EMED DIRIS Lima Centro**
**Tetra:** ID 3500203



**MINSA Zona 3**
**Tetra:** ID 3500189



**COER Municipalidad de Lima**
**Tetra:** ID 3685000

*Fuente: Equipo Técnico UGRED - HVLH*

# EMED SALUD
# HOSPITAL VÍCTOR LARCO HERRERA

UGRED
Unidad de Gestión de Riesgos de Emergencias y Desastres
HOSPITAL VÍCTOR LARCO HERRERA



- **Dirección:**
  Av. Del Ejército N° 600
  Magdalena Del Mar
- **Teléfono:**
  (+51) 924 245 626
  (+51) 905 467 377
- **Correo electrónico:**
  occa60hospitallarcoherrera@gmail.com