PERÚ | Ministerio de Salud | Dirección de Redes Integradas de Salud Lima Centro | Hospital Víctor Larco Herrera



SALA DE CRISIS EMERGENCIAS Y DESASTRES

N° 044 -2026

ESPACIO DE MONITOREO DE EMERGENCIAS Y DESASTRES
HOSPITAL VÍCTOR LARCO HERRERA

DEL 29 DE OCTUBRE AL 04 DE NOVIEMBRE DE 2026

CONTENIDO

1. Marco Normativo
2. Población y Jurisdicción
3. Ámbito de aplicación en caso de Emergencias y desastres
4. Eventos registrados en el distrito de Magdalena durante la semana de Monitoreo
5. Reporte de sobredemanda – camas disponibles
6. Reporte de atenciones en el departamento de emergencias del Hospital Víctor Larco Herrera
7. Monitoreo de instituciones técnico científicas
8. Aviso meteorológico
9. Escenarios de riesgo por sismos y peligros asociados en el marco del plan multisectorial 2026 – 2028
10. Disposición y análisis de brigadistas de emergencias y desastres de la institución
11. Sistema de comando de incidencias de la institución
12. Organigrama del espacio de monitoreo de emergencias
13. Principales recursos para la respuesta a emergencias y desastres
14. Líneas de comunicación por radios tetra o VHF

1. MARCO NORMATIVO

RESOLUCIÓN DE SECRETARÍA DE GESTIÓN DEL RIESGO DE DESASTRES N° 005-2026-PCM/SGRD "Lineamientos para la Gestión y el Manejo de Cadáveres y Restos Humanos en situaciones de emergencias y desastres" publicado el 18 de octubre del 2026.

Vigencia: 19/10/2026

DECRETO DE URGENCIA Nº 013- 2026. Incorpora medidas extraordinarias de prevención e incorpora una disposición complementaria al DU 008-2026 para facultar a la Autoridad Nacional del Agua (ANA) a la adquisición directa de bienes y servicios de mitigación. **Vigencia: Activa durante todo el periodo** (Vigente hasta el cierre del año fiscal o la culminación de las obras de prevención frente al Fenómeno El Niño 2026-2027).

DECRETO SUPREMO N° 140-2026-PCM. Declaratoria del Estado de Emergencia en varios distritos de 17 departamentos del país por peligro inminente ante déficit hídrico (período de lluvias 2026- 2027. por el plazo de sesenta (60) días calendario, para la ejecución de medidas y acciones de excepción, inmediatas y necesarias, de reducción del Muy Alto Riesgo existente, así como de respuesta y rehabilitación que correspondan. .**Vigencia:** 19/10/2026

RESOLUCIÓN JEFATURAL N.° 000293-2026-INDECI/JEF. Aprueba la programación de la Simulación ante un Desastre de Gran Magnitud en el contexto del Fenómeno El Niño 2026-2027, prevista para el 20 de octubre de 2026, y las disposiciones para su desarrollo

Vigencia:13/10/2026

AVISO ESPECIAL DE OLEAJE NRO. 41-26 : La Marina de Guerra del Perú a través de la Dirección de Hidrografía y Navegación, pone en conocimiento a la opinión pública la persistencia de oleajes anómalos. El estado del mar en nuestro litoral presentará las siguientes condiciones:Litoral Centro (Zona al sur de Salaverry hasta San Juan de Marcona): Persiste el oleaje ligero del suroeste, incrementando a moderado desde la tarde del martes 20 octubre.

Vigencia: 18/10/2026

2.POBLACIÓN Y JURISDICCIÓN

Jurisdicción Lima – Centro

El universo poblacional evaluado de la DIRIS Lima Centro asciende a un total de **2,608,781 habitante.**

El distrito de **Magdalena del Mar, alberga a 79,402 habitantes** que representan el 3.04% de la jurisdicción.

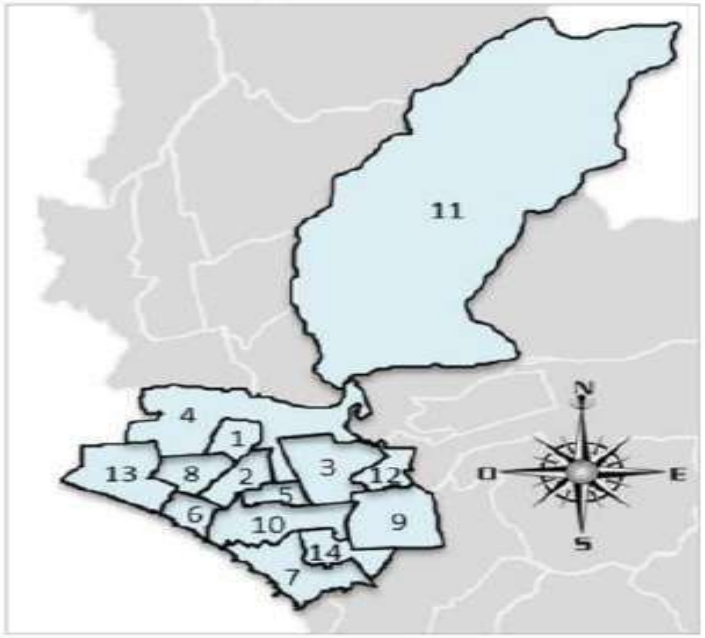

PERU: POBLACION TOTAL

Provincia	Distrito	Total	Sexo	
			Hombres	Mujeres
		32 706 028	**16 120 555**	**16 585 473**
Lima	Lima	**292 666**	142 783	149 883
Lima	Breña	**96 892**	45 939	50 953
Lima	Jesús María	**97 659**	44 265	53 394
Lima	La Victoria	**171 310**	83 928	87 382
Lima	Lince	**66 298**	30 814	35 484
Lima	Magdalena del Mar	**79 482**	36 553	42 929
Lima	Pueblo Libre	**96 532**	44 177	52 355
Lima	Miraflores	**121 203**	55 860	65 343
Lima	San Borja	**121 870**	56 045	65 825
Lima	San Isidro	**69 137**	31 339	37 798
Lima	San Juan de Lurigancho	**1 124 772**	562 829	561 943
Lima	San Luis	**55 447**	26 815	28 632
Lima	San Miguel	**179 648**	85 024	94 624
Lima	Surquillo	**111 082**	52 175	58 907

Fuente: INEI – Oficina de Gestión de la Información/MINSA
Año 2025 Censo Nacional de viviendas.

2.1 Población del distrito de Magdalena del Mar



Fuente: Censo Nacional de Población y Vivienda 2025 INEI.

Magdalena del Mar: Limites jurisdiccionales

- ✓ Se encuentra ubicado en una superficie equivalente a los 3.61 km2, lo que significa el 0.13% del área de la ciudad de Lima.

- ✓ Sus límites distritales son:

Por el Norte : Pueblo Libre y Jesús María
Por el Sur : Océano Pacífico
Por el Este : San Isidro
Por el Oeste : San Miguel



Fuente: Municipalidad de Magdalena del Mar

ESTABLECIMIENTOS DE SALUD DE LA JURISDICCIÓN

Los establecimientos que se encontraron dentro de la jurisdicción de la DIRIS Lima Centro son los siguientes:



HOSPITAL SANTA ROSA



HOSPITAL NACIONAL ARZOBISPO LOAYZA



HOSPITAL DE EMERGENCIAS JOSÉ CASIMIRO ULLOA



INSTITUTO NACIONAL DE OFTALMOLOGIA



INSTITUTO NACIONAL DE SALUD DEL NIÑO SAN BORJA

Directorio de Establecimientos de Salud - DIRIS LIMA CENTRO

Link:https://dirislimacentro.gob.pe/directorio-establecimientos/

Plano Hospital Víctor Larco Herrera

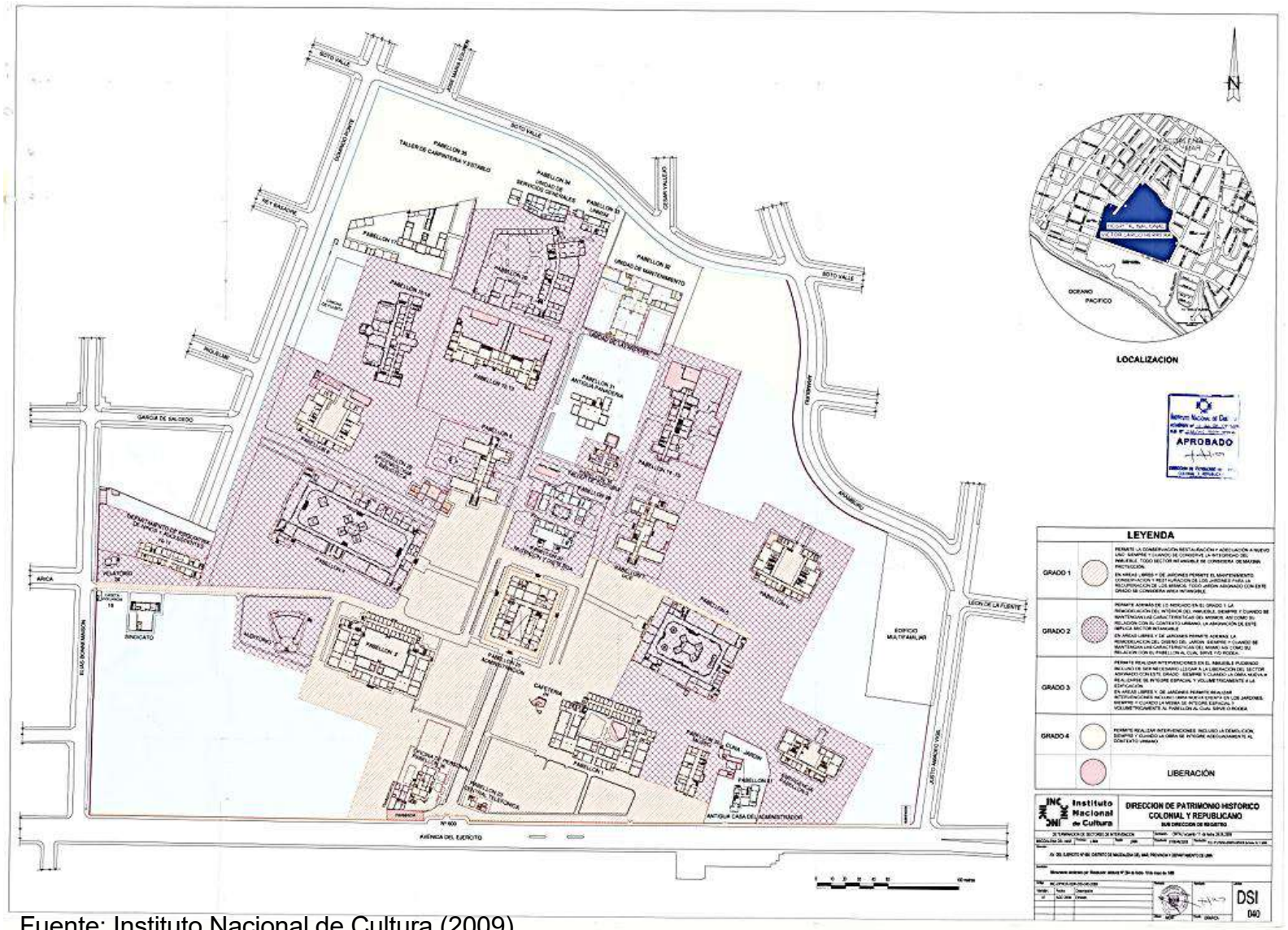

Fuente: Instituto Nacional de Cultura (2009)

3. ÁMBITO DE APLICACIÓN EN CASO DE EMERGENCIAS Y/O DESASTRES

ZONA DE EXPANSIÓN ASISTENCIAL DEL HVLH



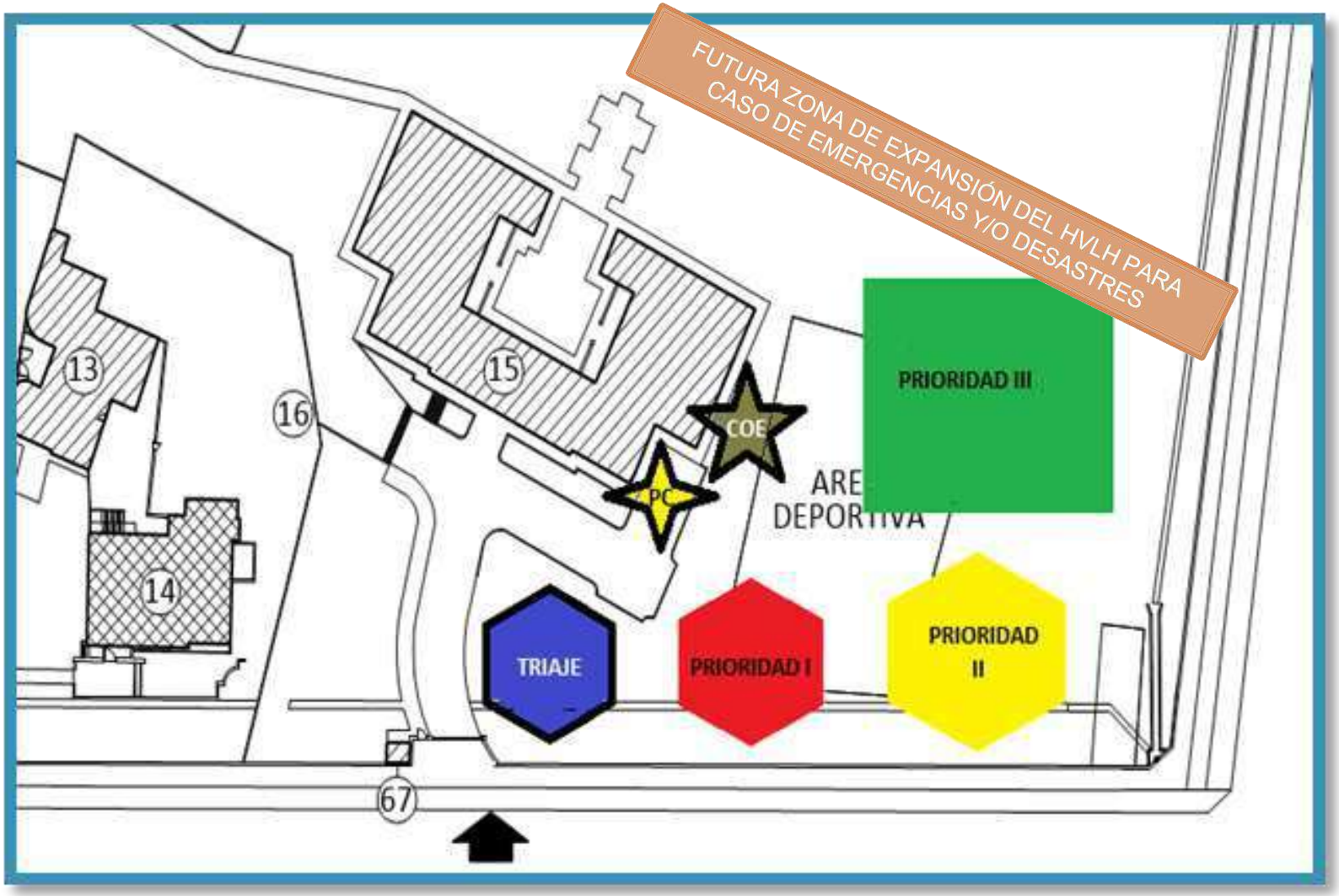

Fuente: Equipo Técnico UGRED - HVLH

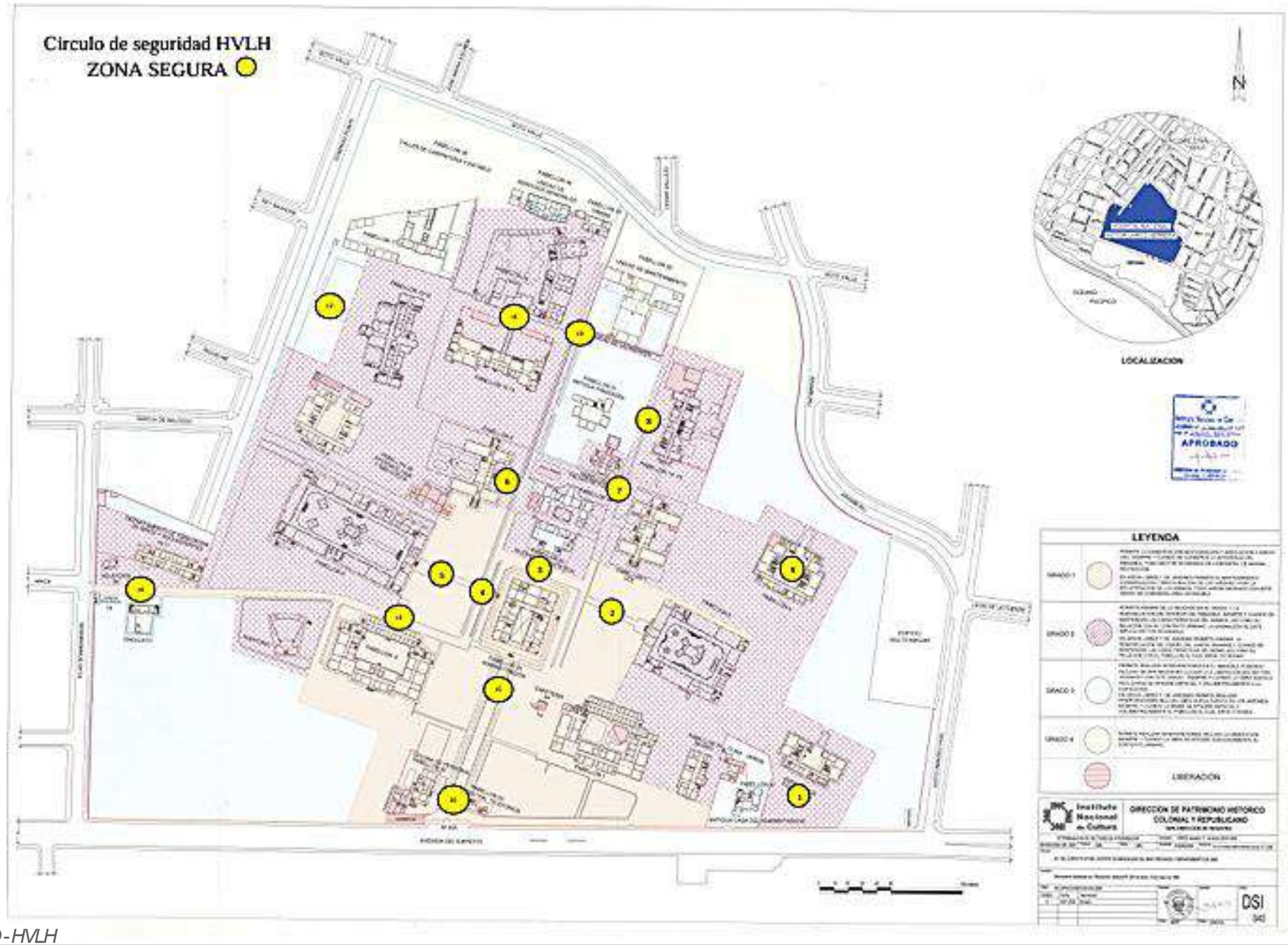

Fuente:: Equipo Técnico UGRED - HVLH

4. EVENTOS PRINCIPALES REGISTRADOS EN EL DISTRITO DE MAGDALENA DURANTE LA SEMANA DE MONITOREO (29/10 – 04/11)

FECHA	DIRECCIÓN	TIPO
29/10/2026 11:45:53 p.m.	COSTA VERDE ALT GRIFO REPSOL Nro. - MAGDALENA DEL MAR	ACCIDENTE VEHICULAR / PARTICULAR / DESPISTE DE MOTO
31/10/2026 11:19:53 a.m.	MUNICIPALIDAD DE MAGDALENA DEL MAR Nro. - MAGDALENA DEL MAR	SERVICIO ESPECIAL / EVENTOS OFICIALES / CEREMONIAS
03/11/2026 10:57:44 p.m.	AV. MIROQUESADA (JUAN DE ALIAGA) Nro. 355 - MAGDALENA DEL MAR	RESCATE / ASCENSOR / PERSONAS ENCERRADAS
04/11/2026 02:07:19 a.m.	AV. COSTANERA (COSTA VERDE) Nro. - MAGDALENA DEL MAR	ACCIDENTE VEHICULAR / PARTICULAR / AUTOMOVIL
04/11/2026 09:38:32 a.m.	DEPORT PLAZA DE MAGDALENA - MAGDALENA DEL MAR	SERVICIO ESPECIAL / PREVENCION - CAPACITACION / SIMULACROS
04/11/2026 11:06:24 a.m.	MA. MARBELLA ENTRADA A LA COSTA VERDE - MAGDALENA DEL MAR	ACCIDENTE VEHICULAR / PARTICULAR / DESPISTE DE MOTO

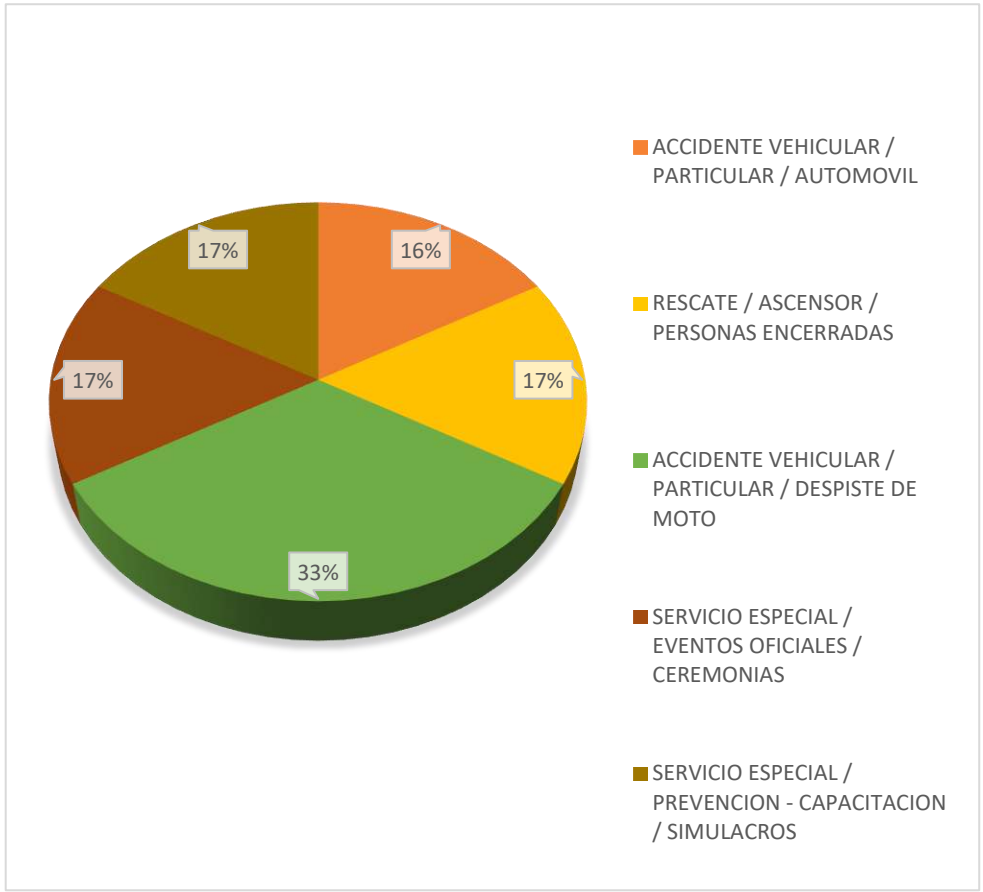

FUENTE: Cuerpo General de Bomberos Voluntarios del Perú

LINK: https://sgonorte.bomberosperu.gob.pe/24horas

5. REPORTE DE SOBREDEMANDA – CAMAS OCUPADAS Durante la semana monitoreada (29/10 – 04/11)

Según los datos, el reporte diario de sobredemanda revela que el pabellón de Psiquiatría Forense presenta todas las camas ocupadas, mientras que el Pabellón 18 (Adicciones) registra un promedio de ocupación del 19%.

SERVICIO		TOTAL DE CAMAS POR PABELLÓN	PORCENTAJE DE CAMAS OCUPADAS													
			29/10/2026	29/10/2026	30/10/2026	30/10/2026	31/10/2026	31/10/2026	01/11/2026	01/11/2026	02/11/2026	02/11/2026	03/11/2026	03/11/2026	04/11/2026	04/11/2026
INPE	Psiquiatría forense	12	12	100%	12	100%	12	100%	12	100%	12	100%	12	100%	12	100%
PACIENTES DE CORTA ESTANCIA	Pabellón 01 (hombres)	57	52	91%	52	91%	51	89%	53	93%	53	93%	53	93%	53	93%
	Pabellón 20 (mujeres)	40	27	68%	27	68%	28	70%	28	70%	28	70%	27	68%	28	70%
PACIENTES CON ADICCIONES	Pabellón 18 (hombres)	60	12	20%	12	20%	11	18%	11	18%	11	18%	10	17%	10	17%
PACIENTES CON INTERCURRENCIAS NO PSIQUIATRICAS	Pabellón UCE	10	7	70%	7	70%	8	80%	8	80%	8	80%	8	80%	7	70%
SERVICIO DE REHABILITACION Y REINSERCIÓN FAMILIAR	Pabellón 04 (Hombres)	45	42	93%	42	93%	42	93%	42	93%	42	93%	42	93%	42	93%
	Pabellón 05 (mujeres)	40	33	83%	33	83%	33	83%	33	83%	33	83%	32	80%	32	80%
	Pabellón 08 (retardo mental)	30	28	93%	28	93%	28	93%	28	93%	28	93%	27	90%	27	90%
	Pabellón 09 (hombres)	32	27	84%	27	84%	27	84%	27	84%	27	84%	28	88%	28	88%
	Pabellón 12 y 13 (hombres y mujeres)	31	29	94%	29	94%	29	94%	29	94%	29	94%	29	94%	29	94%
	Pabellón 02 (psicogeriatría)	45	39	87%	39	87%	39	87%	39	87%	39	87%	39	87%	39	87%
	UCEG	21	21	100%	21	100%	21	100%	21	100%	21	100%	21	100%	21	100%
EMERGENCIA	OBSERVACION	12	6	50%	6	50%	3	25%	2	17%	2	17%	6	50%	8	67%
TOTAL		435														

Fuente: Módulo de Monitoreo – UGRED HVLH

6. REPORTE DE ATENCIONES EN EL DEPARTAMENTO DE EMERGENCIAS DEL HOSPITAL VICTOR LARCO HERRERA (29/10 – 04/11)

TIPO DE PACIENTE

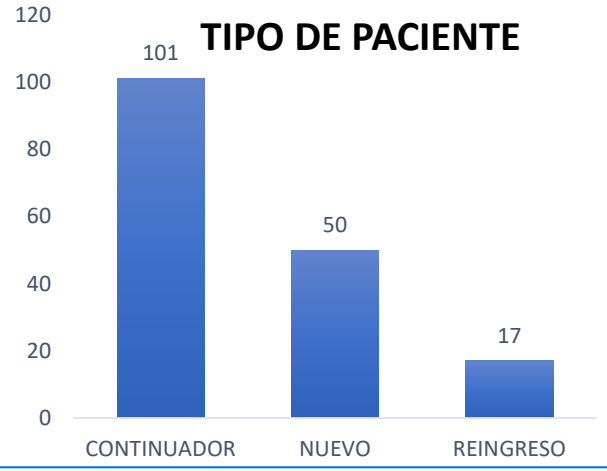

TOTAL DE ATENCIONES POR EMERGENCIAS: 168

SEGÚN GÉNERO

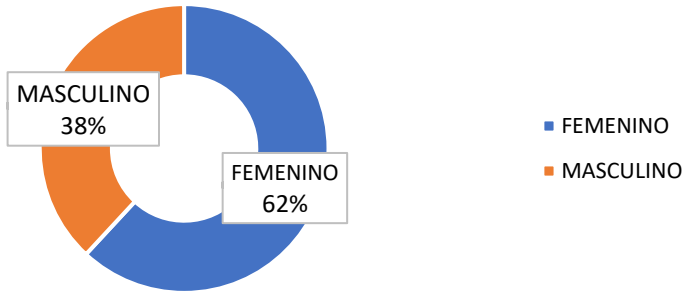

SEGUN EDAD

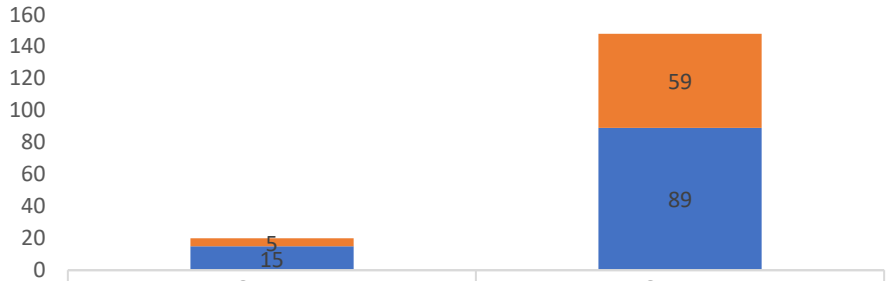

	MENOR DE EDAD	MAYOR DE EDAD
MASCULINO	5	59
FEMENINO	15	89

TOTAL

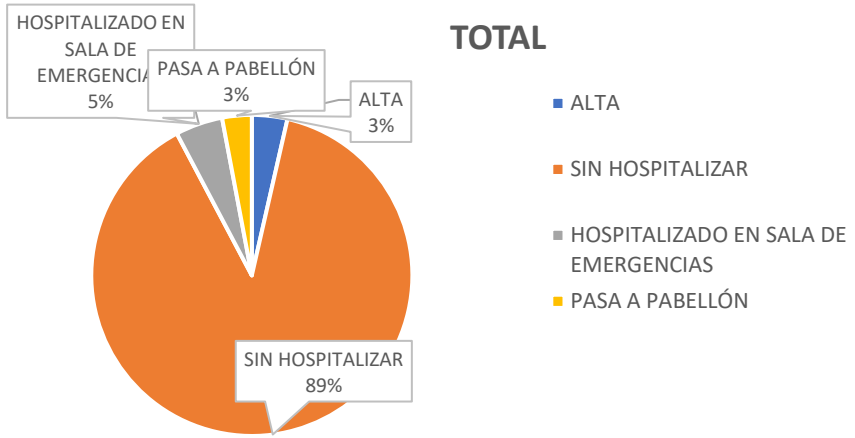

Fuente: Departamento de Emergencia - HVLH

7. MONITOREO DE INSTITUCIONES TÉCNICO CIENTÍFICAS

- De acuerdo con el Instituto Geofísico del Perú se registraron eventos sísmicos durante el período de monitoreo en Lima provincias y departamentos. A continuación, el detalle de algunos eventos a nivel nacional

EVENTOS SÍSMICOS REGISTRADOS A NIVEL NACIONAL EN EL PERÍODO 29/10/2026 – 04/11/2026						
RANGO DE ALERTA	MAGNITUD	FECHA LOCAL	HORA LOCAL	REFERENCIA	PROFUNDIDAD	INTENSIDAD
AMARILLO	4.6	29/10/2026	07:04:03	43 km al SO de San Juan de Marcona, Nasca - Ica	26 km	III San Juan de Marcona
VERDE	4.3	30/10/2026	17:46:56	14 km al SE de Conduriri, El Collao - Puno	193 km	II-III Conduriri
AMARILLO	5.0	02/11/2026	10:28:08	73 km al O de Huarmey, Huarmey - Áncash	30 km	III-IV Huarmey
VERDE	3.5	03/11/2026	23:15:52	24 km al NO de Jaén, Jaén - Cajamarca	15 km	II-III Jaén

IGP Instituto Geofísico del Perú

FUENTE: Instituto Geofísico del Perú – IGP

LINK: https://censis.igp.gob.pe/productos/reportes-sismicos

PRINCIPALES ACCIONES ANTE UN EVENTO SÍSMICO SENTIDO EN LIMA:

- Monitoreo en todas las áreas de la institución.
- Reporte a EMED SALUD Diris Lima Centro (Reporte rápido y formulario EDAN).
- Reporte por radio comunicación VHF y TETRA con Central de Monitoreo.
- Seguimiento del evento hasta su finalización.

8. AVISO METEOROLÓGICO

Los Avisos Meteorológicos son pronósticos de carácter preventivo ante eventos severos, indicando las áreas que podrían verse afectadas y el nivel de peligrosidad.

Aviso N° 449 - INCREMENTO DE VIENTO EN LA COSTA	
Inicio del Evento:	Lunes, 02 de Noviembre de 2026 a las 00:00 horas
Fecha de Emisión:	Viernes, 30 de Octubre de 2026
Fin del Evento:	Miércoles, 04 de Noviembre de 2026 a las 23:59 horas
Periodo de Vigencia del Aviso:	71 horas
Departamentos de Posible Afectación:	ANCASH, AREQUIPA, CALLAO, ICA, LA LIBERTAD, LAMBAYEQUE, LIMA Y PIURA
Niveles de Peligro:	AMARILLO



FUENTE: Servicio Nacional de Meteorología e Hidrología del Perú – SENAMHI
LINK: https://www.senamhi.gob.pe/?p=aviso-meteorologico

COMUNICADO OFICIAL ENFEN Nº 17- 2026

El Niño Costero (región Niño 1+2 - Figura 1) se mantendría con una magnitud extraordinaria, respecto al calentamiento del mar, hasta enero 2027[2] (Figura 2a), reduciendo su magnitud hacia el otoño de 2027.

Por otro lado, El Niño (región Niño 3.4 - Figura 1) se mantendría con una magnitud muy fuerte[3] (Figura 2b) hasta enero de 2027, reduciendo su magnitud hacia el otoño de dicho año.

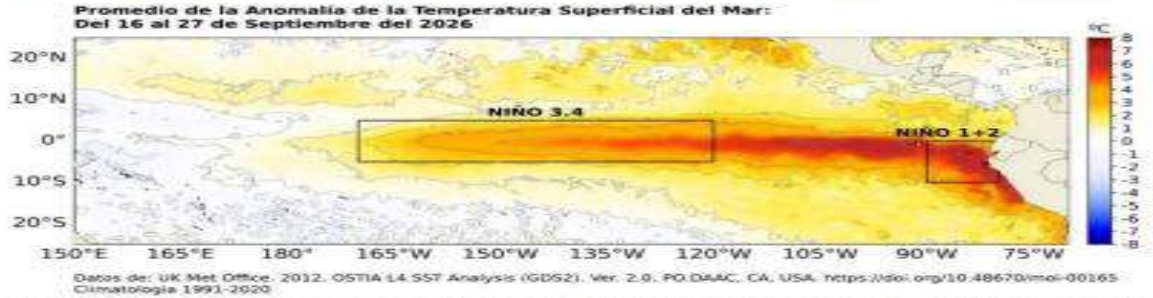

Datos de: UK Met Office. 2012. OSTIA L4 SST Analysis (GDS2). Ver. 2.0. PO.DAAC, CA, USA. https://doi.org/10.48670/moi-00165
Climatología 1991-2020

Figura 1. Anomalía de la temperatura del mar en el Pacífico Tropical del 16 al 27 de septiembre de 2026. Las zonas delimitadas, indican las regiones Niño 3.4 (Pacífico ecuatorial central) y Niño 1+2 (frente a la costa peruana y ecuatoriana).

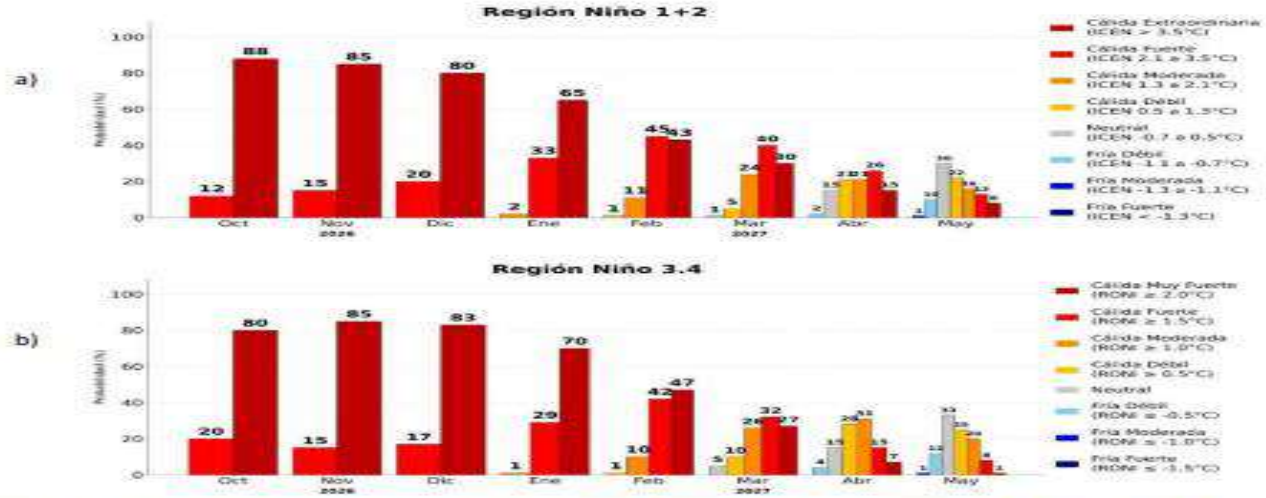

Figura 2. Probabilidades mensuales estimadas por el ENFEN de las condiciones cálidas, frías y neutra: a) según el ICEN[4] para la región Niño 1+2 y b) según el RONI[5] para la región Niño 3.4.

FUENTE: Servicio Nacional de Meteorología e Hidrología del Perú – SENAMHI

LINK: https://www.gob.pe/institucion/senamhi/informes-publicaciones/8654940-comunicado-oficial-enfen-n-17-2026

9. ESCENARIOS DE RIESGO POR SISMOS Y PELIGROS ASOCIADOS EN EL MARCO DEL PLAN MULTISECTORIAL 2026 – 2028

MAPA DE RIESGO POR SISMOS

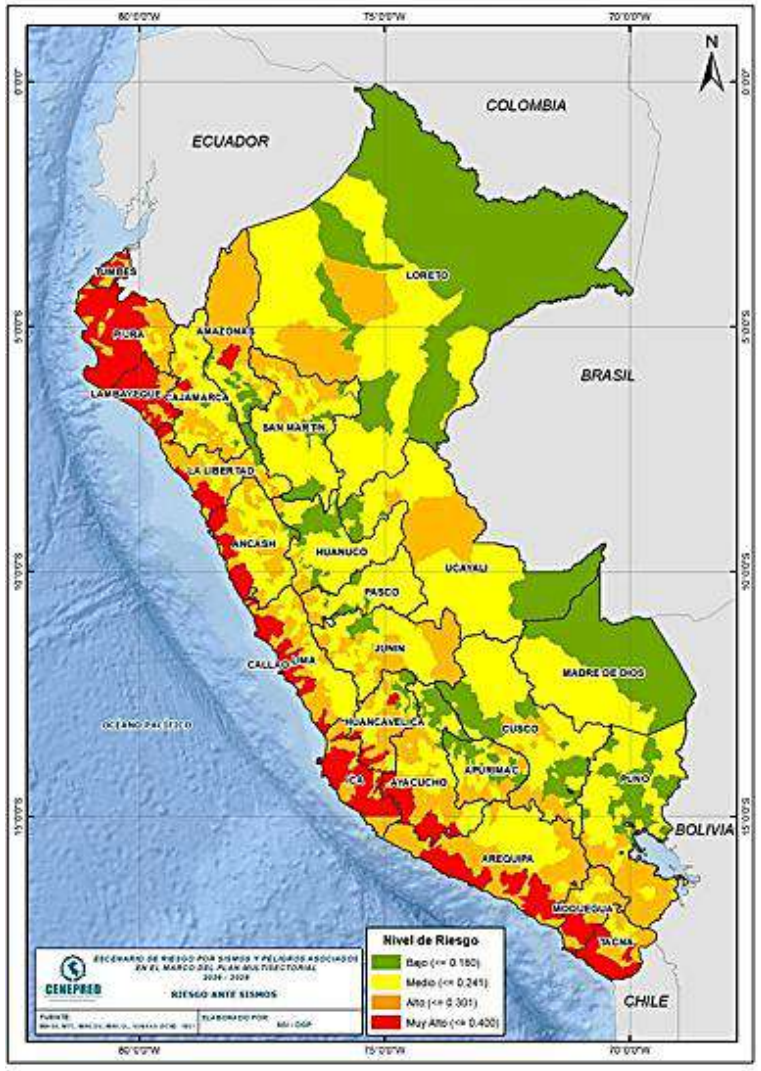

Fuente: CENEPRED, 2025

MAPA DE RIESGO POR TSUNAMIS



Fuente: CENEPRED, 2025

MAPA SÍSMICO DEL PERÚ PARA EL PERIODO 1960 A 2024

El Instituto Geofísico del Perú (IGP) realiza seguimiento a los sismos generados en el país y los clasifica de acuerdo con su profundidad focal:

- **Superficiales** (351 km, puntos azules), se distribuyen a lo largo de fosa peruano-chilena, la cual se extiende frente a la costa peruana desde Tumbes hasta Tacna y en el interior del continente debido a la presencia de fallas tectónicas.

-Intermedio o intraplaca, se distribuyen en tres sectores bien definidos; el primero, paralelo a la costa por debajo de 8° latitud Sur; el segundo, sobre la zona subandina al NE de la región norte y; el último, sobre toda la región sur de Perú.

-Profundo, se encuentran alineados de Sur a Norte, en la frontera Perú con Brasil y en dirección Este-Oeste en la frontera de Perú con Bolivia.

Fuente: CENEPRED, 2025

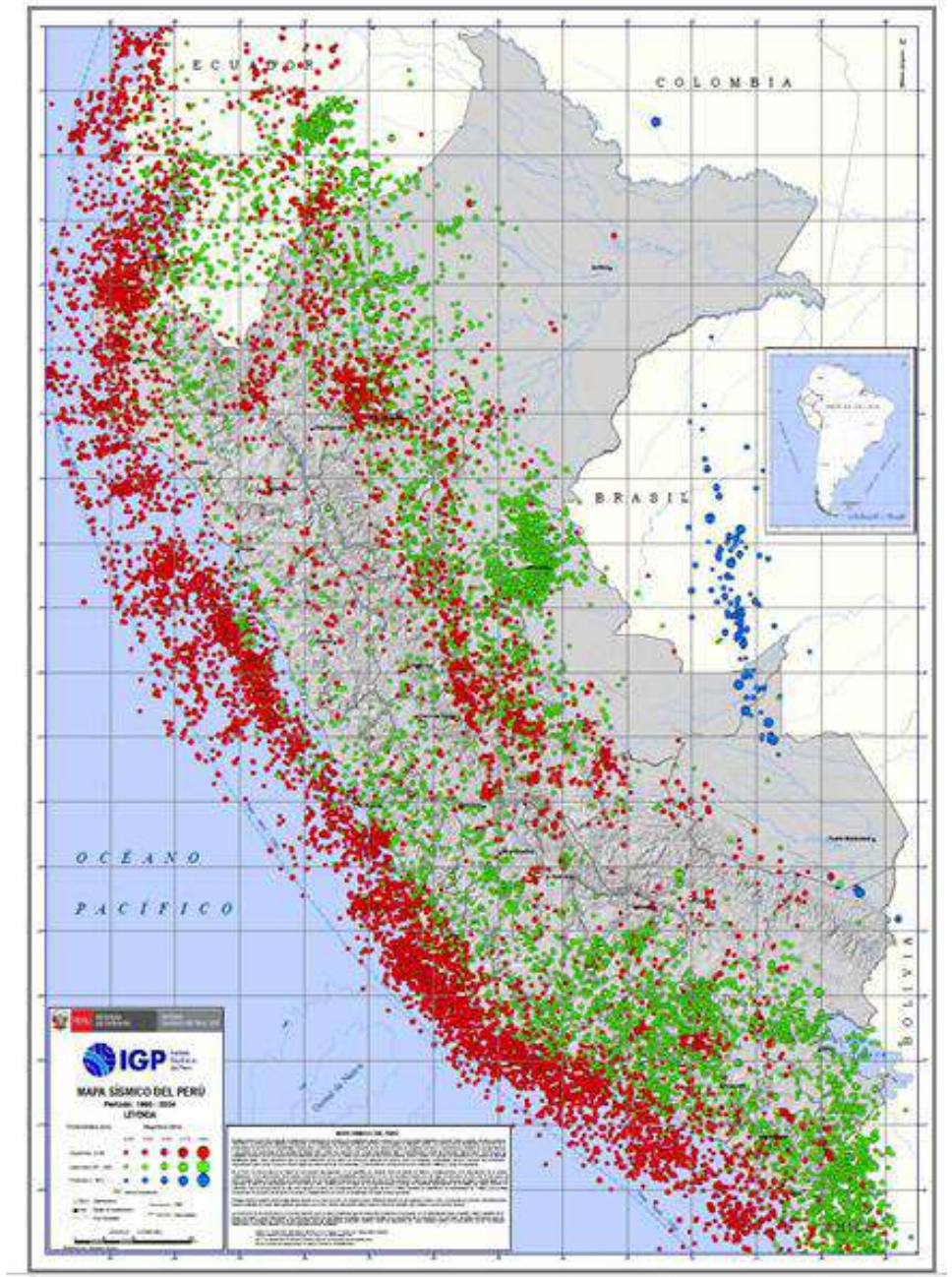

Fuente: IGP (extraído de https://ultimosismo.igp.gob.pe/mapas-sismicos, 2025)

MAPA DEL ESCENARIO DE RIESGO SÍSMICO PARA LIMA CENTRO

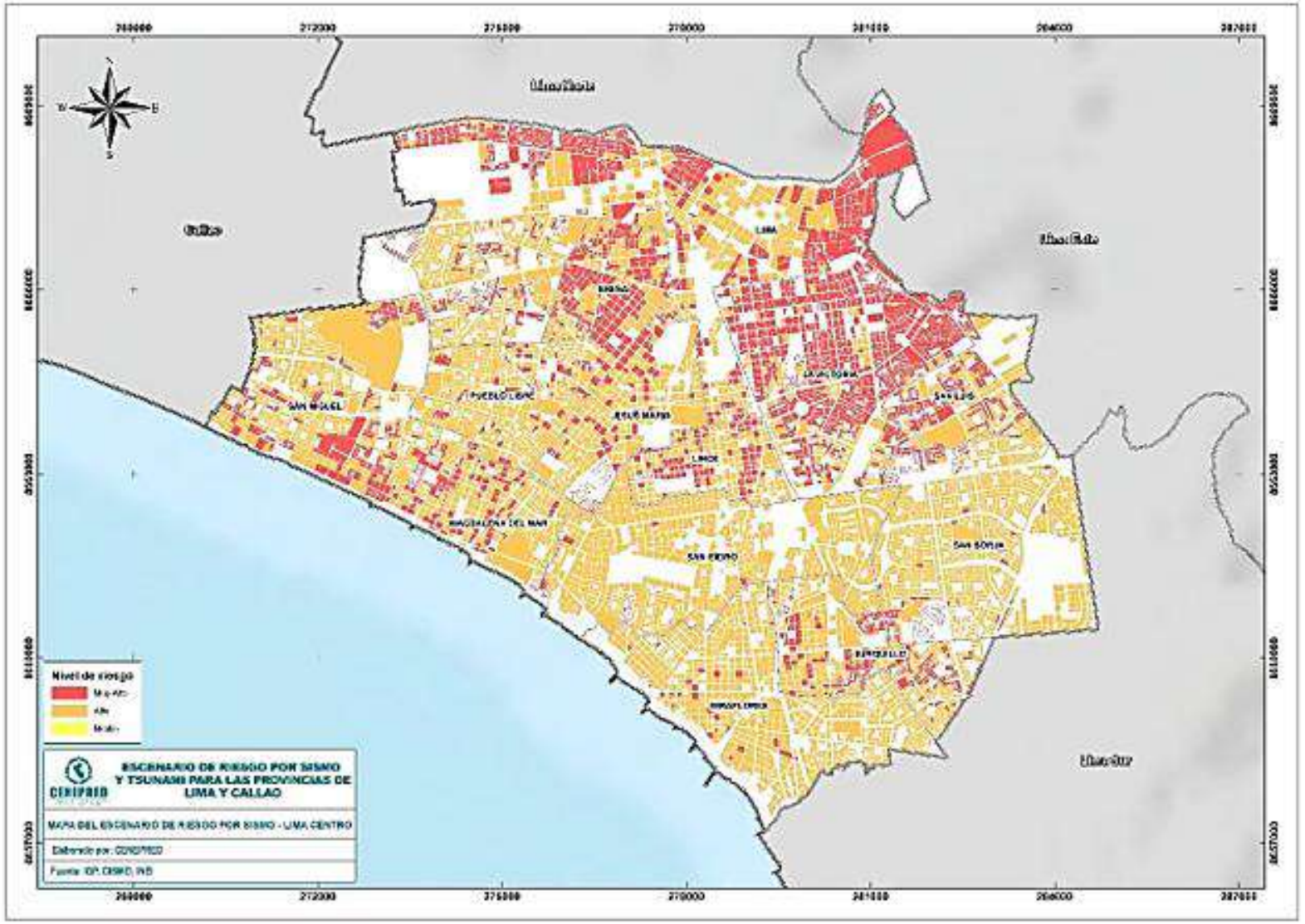

Fuente: ESCENARIO DE RIESGO POR SISMO Y TSUNAMI PARA LIMA Y CALLAO
CENEPRED, 2020

NIVELES DE RIESGO EN POBLACIÓN Y VIVIENDA ANTE SISMO

Nivel riesgo	Muy Alto		Alto		MEDIO	
PROVINCIAS	Elementos expuestos					
	Viviendas	Población	Viviendas	Población	Viviendas	Población
Lima	1,752,970	6,257,874	676,698	1,986,496	25,503	77,241
Callao	226,894	815,247	48,704	161,587	0	0
Total	**1,979,864**	**7,073,121**	**725,402**	**2,148,083**	**25,503**	**77,241**

FUENTE: Escenario de riesgo por sismo y tsunami para Lima y el Callao, CENEPRED – 2020

El 76% de la población total de las provincias de Lima y Callao se encuentran con nivel de riesgo Muy Alto (7,073,121), el 23% con riesgo Alto (2,148,083) y el 1% restante con riesgo medio (77,241). Siendo en el Callao, los distritos con mayor población con riesgo muy alto los distritos de Callao y Ventanilla y en Lima Metropolitana los distritos de San Martín de Porres, Comas, Los Olivos, Puente Piedra, Carabayllo, Lima, La Victoria, San Miguel, San Juan de Lurigancho y Ate, Villa El Salvador, Villa María del Triunfo, San Juan de Miraflores y Chorrillos.

Fuente: Escenario de Riesgo por Sismo y Tsunami en Lima y Callao para el Restablecimiento de los Servicios Públicos Básicos Indispensables (CENEPRED 2026).

MAPA DE SUSCEPTIBILIDAD POR SISMO PARA LAS PROVINCIAS DE LIMA Y CALLAO

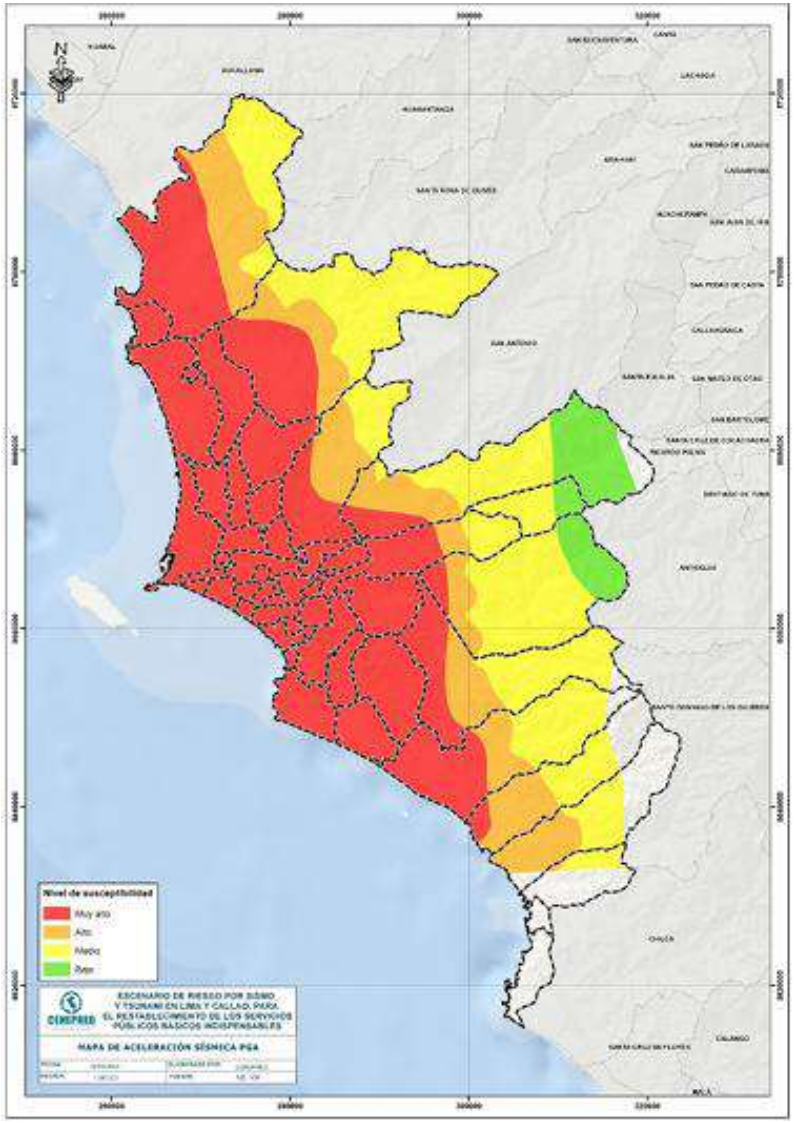

Fuente: Elaborado por CENEPRED con datos de Tavera (2020).

Mapa de vulnerabilidad del distrito de Magdalena del Mar

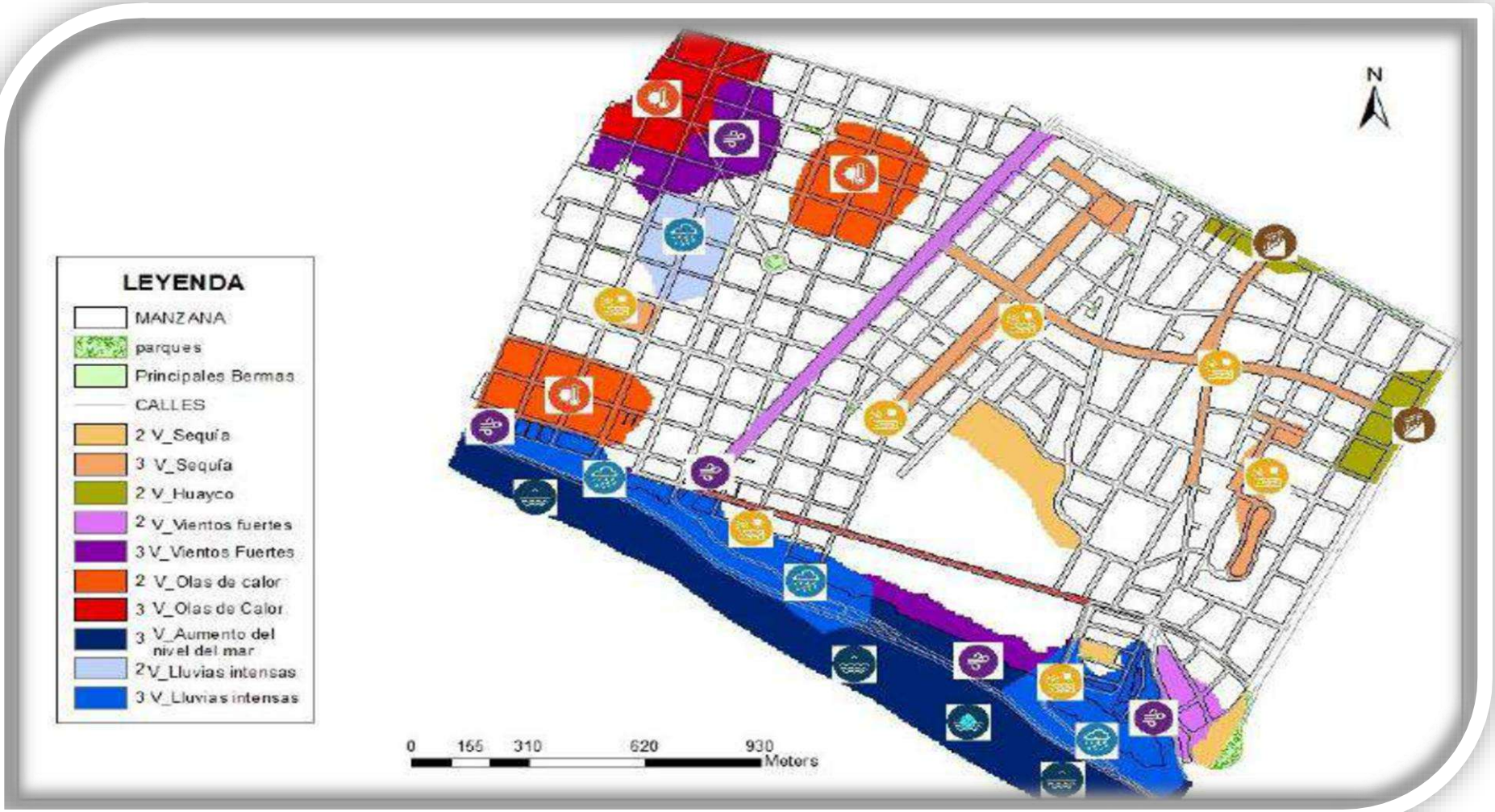

Fuente: Plan Local De Cambio Climático De La Municipalidad Distrital De Magdalena Del Mar 2021-2023
Elaboración: Gerencia de Planeamiento y Presupuesto – MDMM

10. DISPOSICIÓN DE BRIGADISTAS DE EMERGENCIAS Y DESASTRES DE LA INSTITUCIÓN

Actualmente el Hospital Víctor Larco Herrera cuenta con 22 brigadistas

BRIGADISTAS POR GÉNERO

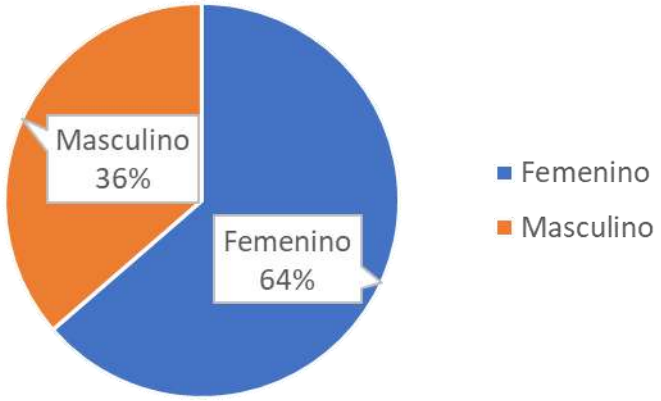

DISTRITOS DE RESIDENCIA DE LOS BRIGADISTAS

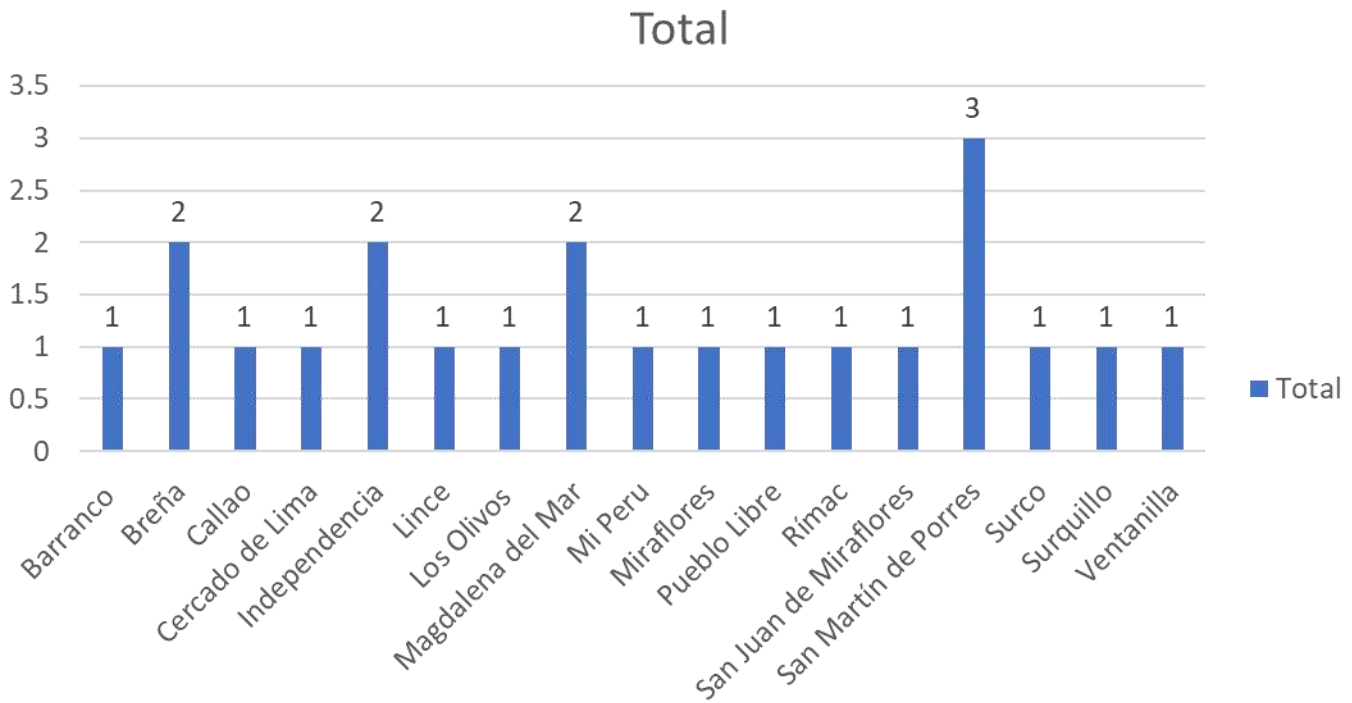

Fuente: Equipo Técnico UGRED - HVLH

BRIGADISTAS POR OCUPACIÓN

OCUPACIÓN	N°
Auxiliar Administrativo	4
Auxiliar de Contabilidad	1
Chófer de ambulancia	1
Obstetra	1
Personal de Limpieza	1
Piloto de ambulancia	3
Psicóloga	2
Psicóloga clínica	3
Químico farmacéutico	2
Técnico en caja	1
Técnico en enfermería	1
Técnico en Informatica	1
Técnico en Rehabilitación	1
Total general	22

BIGADISTAS POR OCUPACIÓN

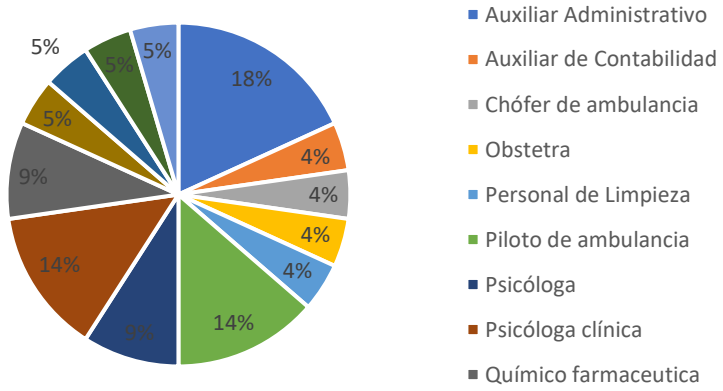

BRIGADISTAS POR GRUPO ETARIO

EDADES AGRUPADA	FRECUENCIA
33 - 43	4
44 - 54	6
55 - 65	10
66 - 76	2

Nota: Edad promedio 54 años

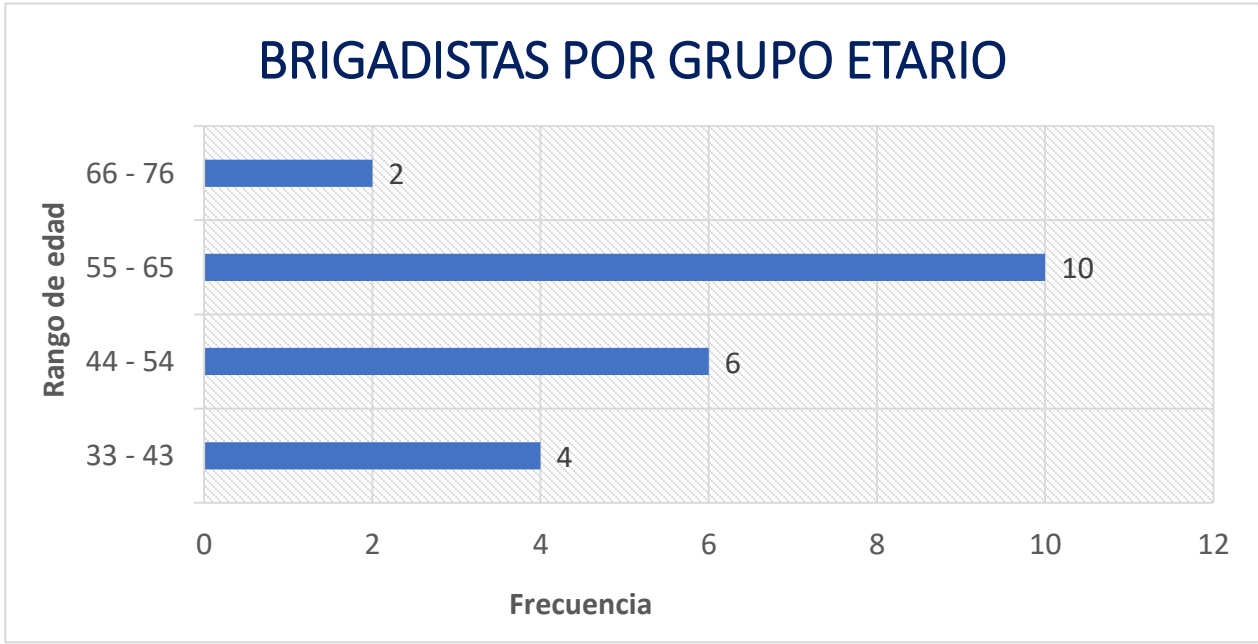

Fuente: Equipo Técnico UGRED - HVLH

11. SISTEMA DE COMANDO DE INSCIDENCIAS DE LA INSTITUCIÓN



Fuente: Equipo Técnico UGRED - HVLH

12. ORGANIGRAMA DEL ESPACIO DE MONITOREO DE EMERGENCIAS Y DESASTRES



M.C. Judy Soraya López Arias
Directora General del HVLH



M.C. Natalia Aguilar Cerdeña
Responsable Técnico del PPR 068



M.C. Sarah Cristina Quintana Gomez
Coordinador del PPR 068
MÓDULO EVALUADOR
MÓDULO DE ANÁLISIS



Lic. Sandra Susana Velasquez Olano
Equipo técnico del PPR 068
MÓDULO OPERACIONES
MÓDULO DE LOGÍSTICA



Lic. Laura Huancapaza Machaca
Equipo técnico del PPR 068
MÓDULO DE COMUNICACIONES

Fuente: Equipo Técnico UGRED - HVLH

13. PRINCIPALES RECURSOS PARA LA RESPUESTA A EMERGENCIAS Y DESASTRES









- Personal activo del EMED SALUD HVLH y 22 brigadistas hospitalarios
- 02 grupos electrógenos (100 Kw y 10 Kw)
- 02 ambulancia Tipo II equipadas y operativas
- 01 equipos de radio base (VHF) y 2 equipos de comunicación VHF portátiles
- 01 radio TETRA
- 05 carpas de campaña para la infraestructura móvil
- 01 maletín de abordaje
- 6 camillas rigidas

Fuente: Equipo Técnico UGRED - HVLH

14. LÍNEAS DE COMUNICACIÓN POR RADIOS TETRA O VHF

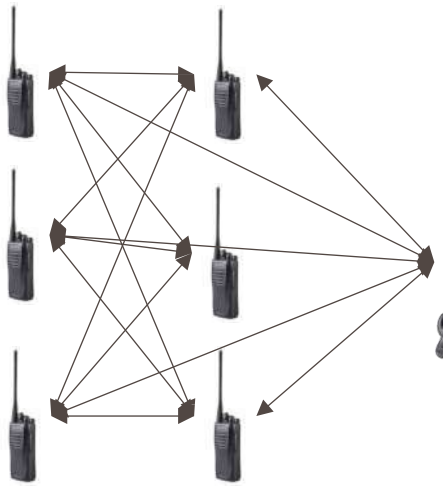



Central COE HVLH
VHF: Analógico OCCA-60



Central COE HVLH
Tetra: ID 3500247



EMED DIRIS Lima Centro
Tetra: ID 3500203



MINSA Zona 3
Tetra: ID 3500189



COER Municipalidad de Lima
Tetra: ID 3685000

Fuente: Equipo Técnico UGRED - HVLH

EMED SALUD
HOSPITAL VÍCTOR LARCO HERRERA

UGRED
Unidad de Gestión de Riesgos de Emergencias y Desastres
HOSPITAL VÍCTOR LARCO HERRERA



- **Dirección:**
  Av. Del Ejército N° 600
  Magdalena Del Mar
- **Teléfono:**
  (+51) 924 245 626
  (+51) 905 467 377
- **Correo electrónico:**
  occa60hospitallarcoherrera@gmail.com