PERÚ | Ministerio de Salud | Dirección de Redes Integradas de Salud Lima Centro | Hospital Víctor Larco Herrera

SALA DE CRISIS DE EMERGENCIAS Y DESASTRES N° 014 - 2024

ESPACIO DE MONITOREO DE EMERGENCIAS Y DESASTRES
HOSPITAL VÍCTOR LARCO HERRERA

➢ **DEL 01 DE MARZO AL 07 DE MARZO DE 2024**

CONTENIDO



1. Marco Normativo
2. Población y Jurisdicción
3. Ámbito de aplicación en caso de Emergencias y desastres
4. Eventos registrados en el distrito de Magdalena durante la semana de Monitoreo
5. Reporte de sobredemanda – camas disponibles
6. Reporte de atenciones en el departamento de emergencias del hospital Víctor Larco Herrera.
7. Eventos activos en la jurisdicción.
8. Monitoreo de instituciones técnico científicas.
9. Escenario de riesgo por sismo de gran magnitud seguido de tsunami frente a la costa central del Perú.
10. Disposición Y análisis de brigadistas de emergencias Y desastres de la institución.
11. Sistema de comando de incidencias de la institución..
12. Organigrama del espacio de monitoreo de emergencias y desastres .
13. Principales recursos para la respuesta a emergencias y desastres.
14. Líneas de comunicación por radios tetra o VHF

1. MARCO NORMATIVO

DECRETO SUPREMO N°014-2023-AS

Se declara en emergencia a los servicios y establecimientos de Salud del MINSA y de los Gobiernos regionales.

(VIGENCIA: 01/06/2023)

DECRETO SUPREMO N°130-2023-PCM

Se declara en Estado de Emergencia en diversos distritos de algunas provincias de los departamento de Amazonas, Ancash, Arequipa, Ayacucho, Cajamarca, Huancavelica, Huánuco, Ica, Junín, La Libertad, Lambayeque, Lima, Moquegua, Pasco, Piura, San Martín, Tacna y Tumbes por peligro inminente ante intensas precipitaciones pluviales (periodo 2023-2024) y posible fenómeno del niño.

(VIGENCIA: 29/11/2023 – 03/02/2024)

ALERTA EPIDEMIOLÓGICA AE – CDC 017-2023

Alertar a los servicios de salud del país y en particular de las regiones de Arequipa, Madre de Dios, Puno, Tacna, Cusco, Ica, Ayacucho, Moquegua, Apurímac y Lima; ante la confirmación de un caso de rabia humana urbana en el distrito de Chiguata, provincia y departamento de Arequipa con la finalidad de intensificar la vigilancia epidemiológica y fortalecer las medidas de prevención y control de la rabia.

2. POBLACIÓN Y JURISDICCIÓN

Población del distrito de Magdalena del Mar

De acuerdo con el censo realizado a nivel nacional, en el distrito de Magdalena del Mar contaba al 2017 con una población de 60,290 habitantes, superior en 9,526 (18,8%) a los 50,764 habitantes registrado en el censo del año 2007, lo que muestra un crecimiento acelerado de su población.

P: Sexo	Casos	%	Acumulado (%)
Hombre	32,893	45,55	45,55
Mujer	39,320	54.45	100,00
Total	72,213	100,00	100,00

Fuente: Censo Nacional de Población y Vivienda 2024 INEI.
Elaboración: Gerencia de Planeamiento y Presupuesto - MDMM

Jurisdicción Lima - Centro

Según el censo del año 2007, la población de los distritos que pertenecen a la jurisdicción de la DIRIS Lima Centro hacía un total de 2,240,131 habitantes. Las estimaciones realizadas por el INEI para el año 2022 arrojaron que la población sería de 3,155,250 habitantes.

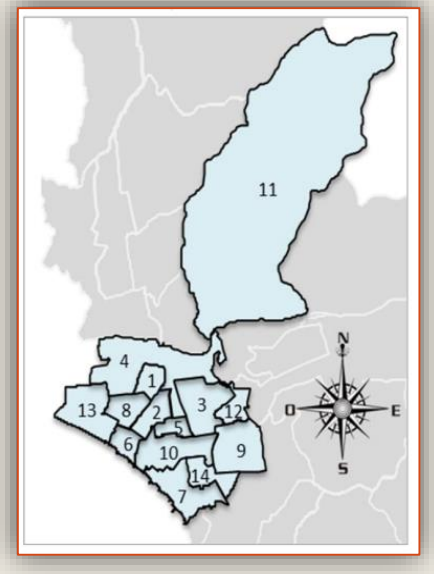

Nº	DISTRITO	POBLACIÓN	%
1	SAN JUAN DE LURIGANCHO	1,269,361	45.1%
2	LIMA	268,044	9.5%
3	LA VICTORIA	188,899	6.7%
4	SAN MIGUEL	183,091	6.5%
5	SAN BORJA	131,658	4.7%
6	MIRAFLORES	114,830	4.1%
7	SURQUILLO	103,241	3.7%
8	BREÑA	99,266	3.5%
9	PUEBLO LIBRE	98,553	3.5%
10	JESUS MARIA	90,682	3.2%
11	SAN ISIDRO	73,034	2.6%
12	MAGDALENA DEL MAR	72,213	2.6%
13	LINCE	62,062	2.2%
14	SAN LUIS	61,010	2.2%
DIRIS Lima Centro		**2,815,944**	**100.0%**

Fuente: INEI – Oficina de Gestión de la Información/MINSA
Elaboración: Equipo de epidemiología – DIRIS Lima Centro

Población y Jurisdicción

Establecimientos de salud de la jurisdicción

Los establecimientos que se encontraron dentro de la jurisdicción de la DIRIS Lima Centro son los siguientes:

- **65 MINSA**
- **05 Sanidad del Ejército del Perú**
- **23 ESSALUD**
- **02 INPE**
- **02 Sanidad de la Fuerza Aérea del Perú**
- **08 Sanidad de la Policía Nacional del Perú**
- **04 Sanidad de la Marina de Guerra del Perú**
- **10 de la Municipalidad Provincial**
- **06 de Municipalidades Distritales**

Directorio de Establecimientos de Salud - DIRIS LIMA CENTRO

Link: https://dirislimacentro.gob.pe/directorio-establecimientos/

Fuente: Oficina de Epidemiología, Inteligencia Sanitaria y Docencia e Investigación – Diris Lima Centro, 2022

3. ÁMBITO DE APLICACIÓN EN CASO DE EMERGENCIAS Y/O DESASTRES

Zona de Expansión Asistencial del HVLH

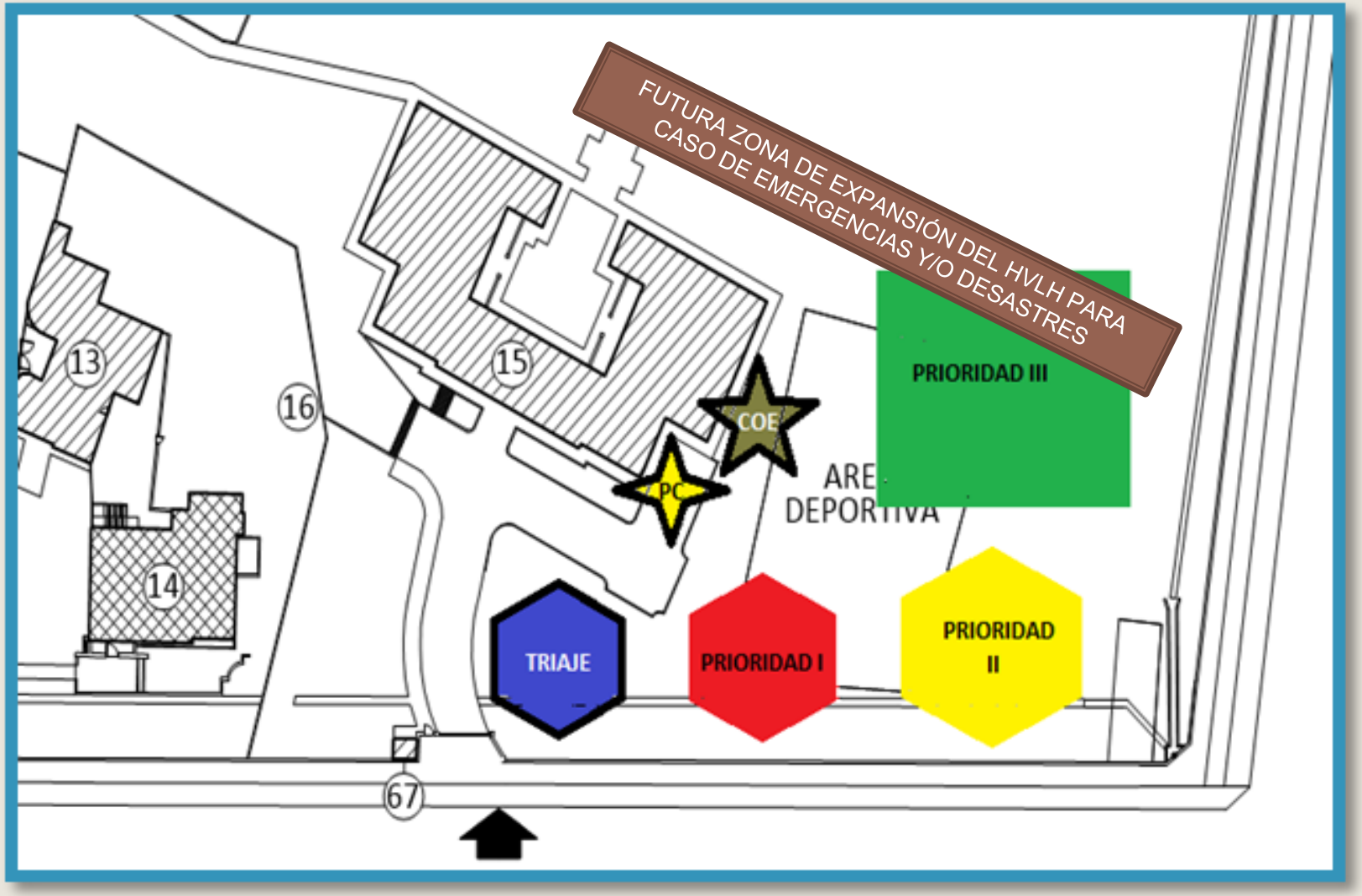

PUNTOS DE REUNIÓN EN CASO DE EMERGENCIAS

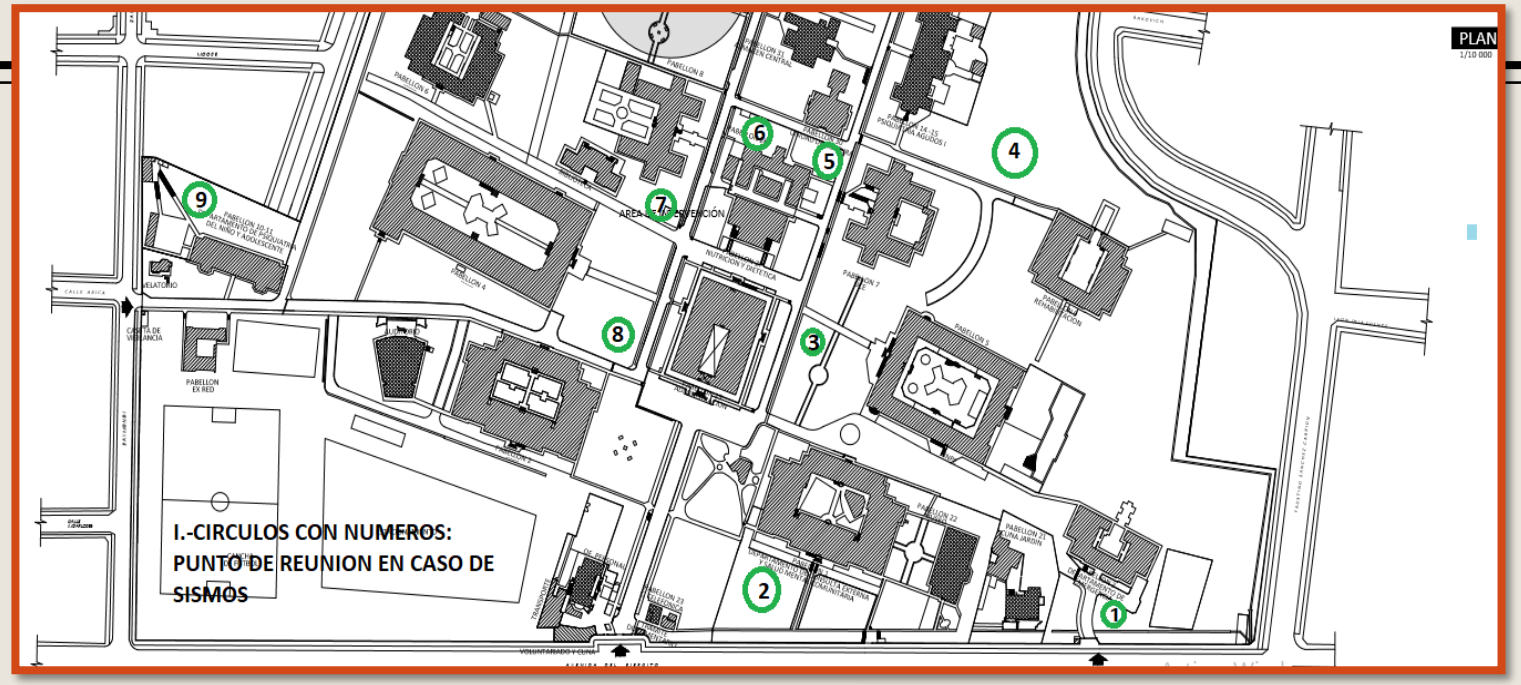

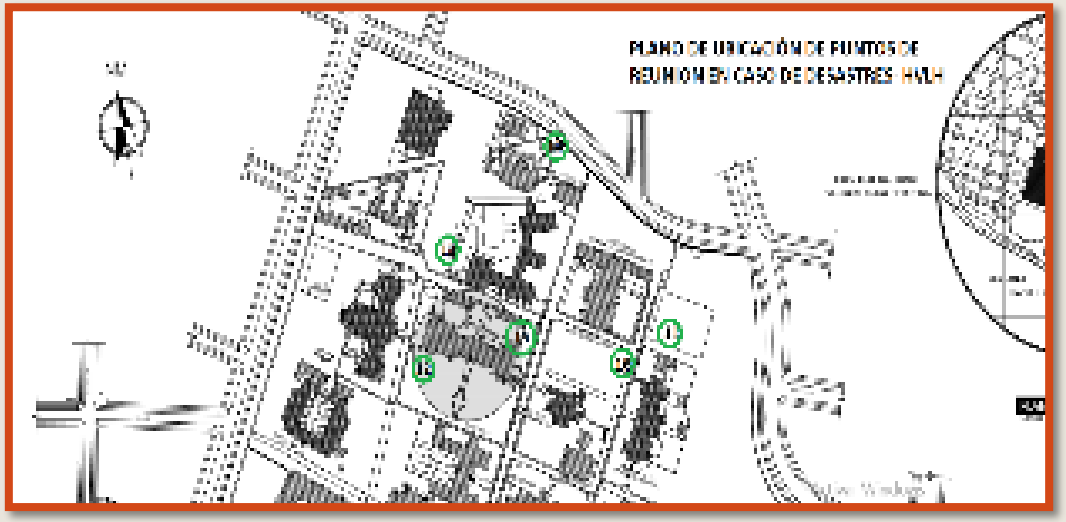

4. Eventos registrados en el distrito de Magdalena durante la semana de Monitoreo (01/04 – 07/04)

FECHA	DIRECCIÓN	TIPO
01/04/2024 05:12:30 p.m	Jr. José Galvez cruce con Jr. Enrique Echenique - Magdalena del mar	Incendio/ Estructuras (Edificio)
02/04/2024 11:25:12 a.m	Av. Brasil 3128- Magdalena del Mar	Emergencia médica /Herido por caída
02/04/2024 03:32:55 p.m	Jr. Faustino Sánchez Carrión - Magdalena del Mar	Emergencia médica /Herido por caída
03/04/2024 10:35:33 p.m	Jr. Daniel A. Carrión 721 - Magdalena del Mar	Materiales peligrosos/ Fugas de gas GLP
05/04/2024 03:05:44 a.m	Av. Brasil 3786 - Magdalena de Mar	Emergencia médica /Inconsciente - Desmayo
07/04/2024 08:45:23 a.m	Jr. Crnl. Francisco Bolognesi 286 - Magdalena del Mar	Materiales peligrosos/ Fugas de gas GLP

TOTAL DE EVENTOS REGISTRADOS:

6

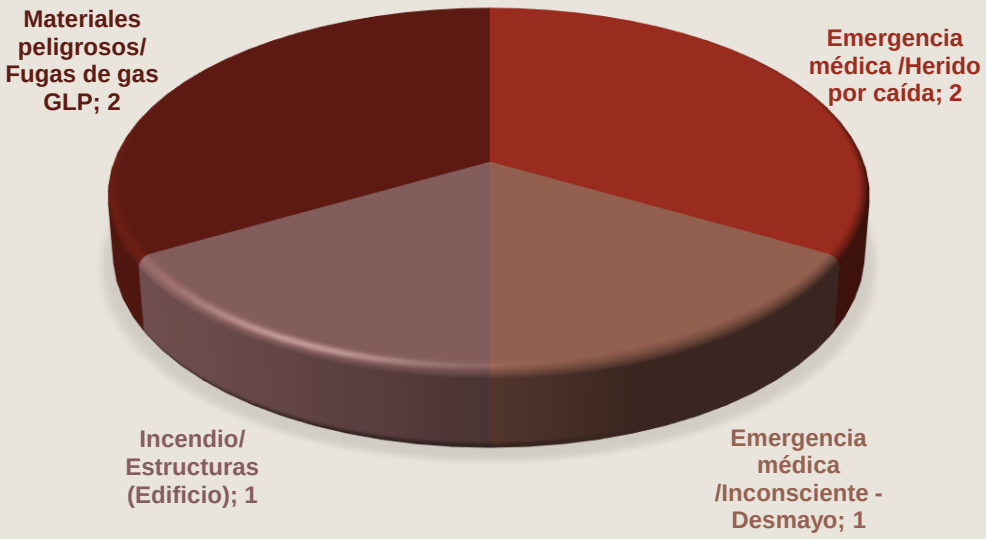

5. REPORTE DE SOBREDEMANDA – CAMAS DISPONIBLES

Durante la semana monitoreada (01/04 – 07/04)

El reporte de sobredemanda se elabora diariamente. De acuerdo, a las estadísticas, el pabellón de psiquiatría presentó el 8% de camas disponibles del total de camas en ese servicio. Finalmente, el pabellón 18 cuenta con un mayor porcentaje de camas disponibles con un promedio de 71%.

SERVICIO		TOTAL DE CAMAS POR PABELLÓN	PORCENTAJE DE CAMAS DISPONIBLES						
			01/04/2024	02/04/2024	03/04/2024	04/04/2024	05/04/2024	06/04/2024	07/04/2024
INPE	Psiquiatría forense	12	0%	8.3%	8%	8%	8%	8%	8%
PACIENTES DE CORTA ESTANCIA	Pabellón 01 (hombres)	60	5%	5.0%	2%	2%	0%	0%	0%
	Pabellón 20 (mujeres)	49	33%	32.7%	33%	33%	35%	35%	35%
PACIENTES CON ADICCIONES	Pabellón 18 (hombres)	39	69%	71.8%	72%	72%	69%	69%	67%
PACIENTES CON INTERCURRENCIAS NO PSIQUIATRICAS	Pabellón UCE	8	38%	50.0%	63%	63%	75%	75%	50%
SERVICIO DE REHABILITACION Y REINSERCIÓN FAMILIAR	Pabellón 04 (Hombres)	54	20%	20.4%	20%	20%	20%	20%	20%
	Pabellón 05 (mujeres)	45	20%	20.0%	20%	20%	20%	20%	20%
	Pabellón 08 (retardo mental)	27	37%	37.0%	41%	41%	37%	37%	37%
	Pabellón 09 (hombres)	40	20%	20.0%	20%	20%	20%	20%	20%
	Pabellón 12 (hombres)	22	23%	22.7%	23%	23%	23%	23%	23%
	Pabellón 13 (mujeres)	22	50%	50.0%	50%	50%	50%	50%	50%
	Pabellón 02 (psicogeriatría)	49	14%	14.3%	14%	14%	14%	14%	14%
	UCEG	28	36%	35.7%	32%	32%	32%	32%	36%
EMERGENCIA	OBSERVACION	12	75%	33.3%	42%	50%	58%	58%	33%
TOTAL		467							

Fuente: Módulo de Monitoreo – UGRED HVLH

6. REPORTE DE ATENCIONES EN EL DEPARTAMENTO DE EMERGENCIAS DEL HOSPITAL VÍCTOR LARCO HERRERA

ATENCIONES EN EL DEPARTAMENTO DE EMERGENCIAS

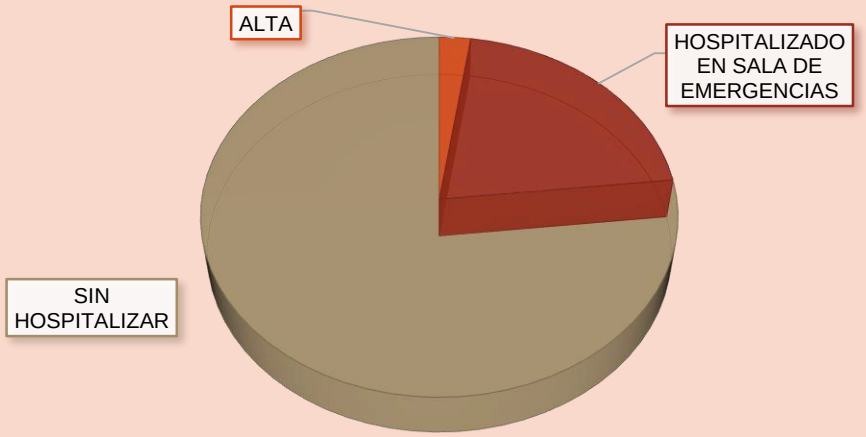

ATENCIONES EN EL DEPARTAMENTO DE EMERGENCIAS (Según edad)

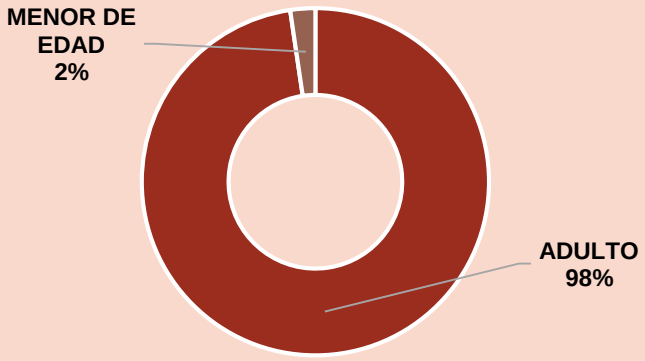

ATENCIONES EN EL DEPARTAMENTO DE EMERGENCIAS (TIPO DE PACIENTE)

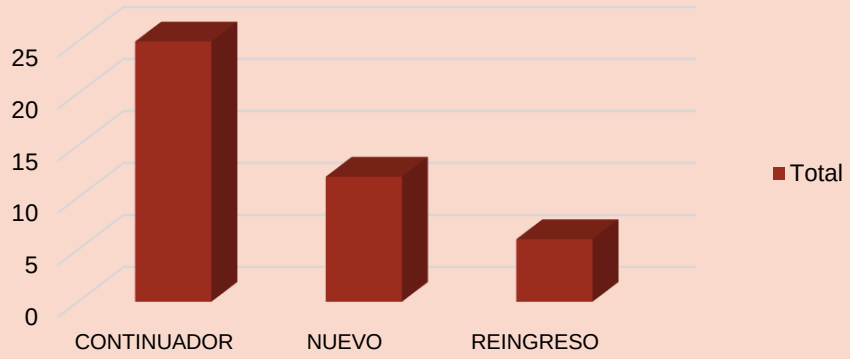

ATENCIONES EN EL DEPARTAMENTO DE EMERGENCIAS (POR GÉNERO)

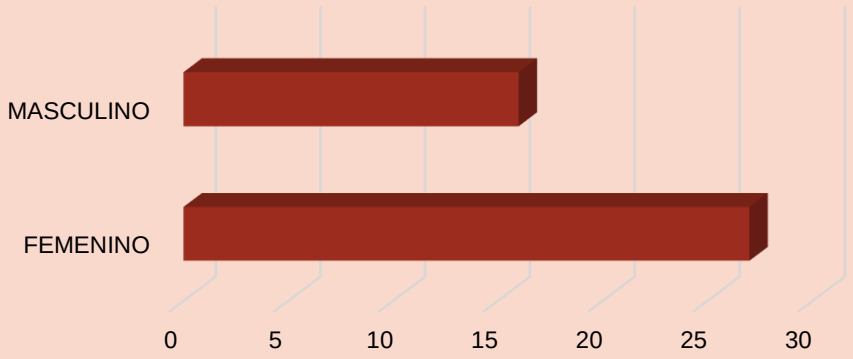

7. EVENTOS ACTIVOS EN LA JURISDICCIÓN

Sala Situacional Del COVID-19 en la Jurisdicción

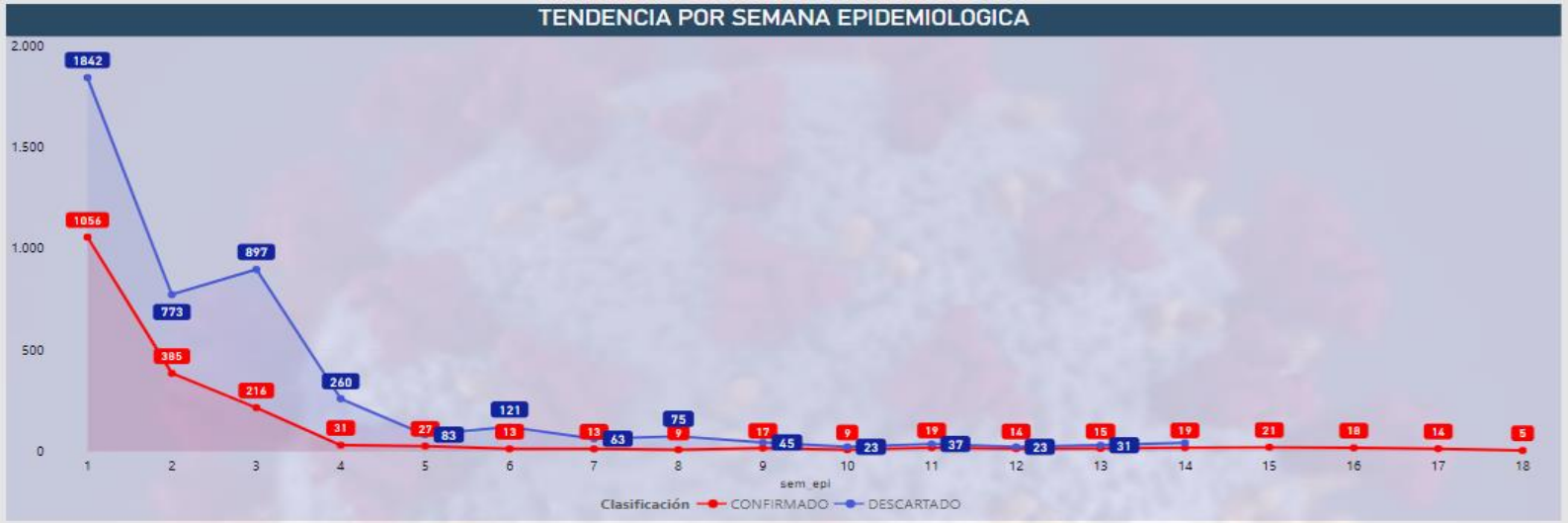

N° CASOS CONFIRMADOS	N° CASOS DESCARTADOS
1901	4316

sem_epi	CONFIRMADO	DESCARTADO	TOTAL
1	1056	1842	2898
2	385	773	1158
3	216	897	1113
4	31	260	291
5	27	83	110
6	13	121	134
7	13	63	76
8	9	75	84
9	17	45	62
Total	1901	4316	6217

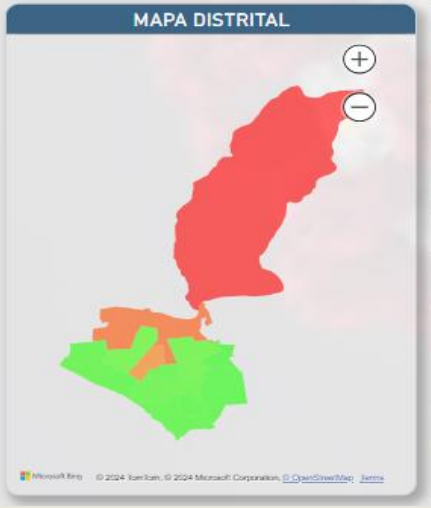

RIS_INST	CONFIRMADO	DESCARTADO	Total
HOSPITAL	213	810	1023
LABORATORIO	133		133
RIS I	26	309	335
RIS II	988	1878	2866
RIS III	186	266	452
RIS IV	21	140	161
RIS V	136	527	663
RIS VI	23	201	224
Total	1901	4316	6217

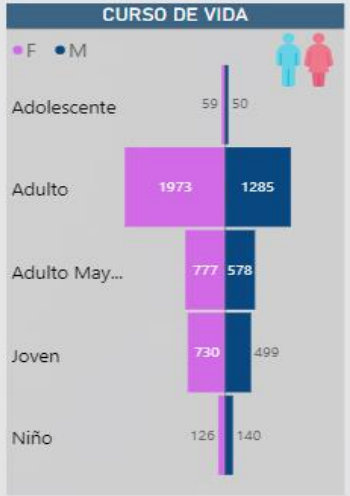

Actualizado hasta el 04/04/24
Fuente: NOTIWEB – ARCHIVO PLANO
Elaborado por: OEISDI – DIRIS LIMA CENTRO
LINK: https://app.powerbi.com/view?r=eyJrIjoiZmMyMjk3YzEtMDU5Ny00YjcyLWFjYTQtYjc1NWVjNGM4NGQxIiwidCI6IjU4MDcxODY1LTM1NDItNDdkZS1hM2UxLWU2MDMyYTUxZDUwMSIsImMiOjI9

Sala Situacional Del COVID-19 en el HVLH

TOTAL USUARIOS EN EL HVLH
339

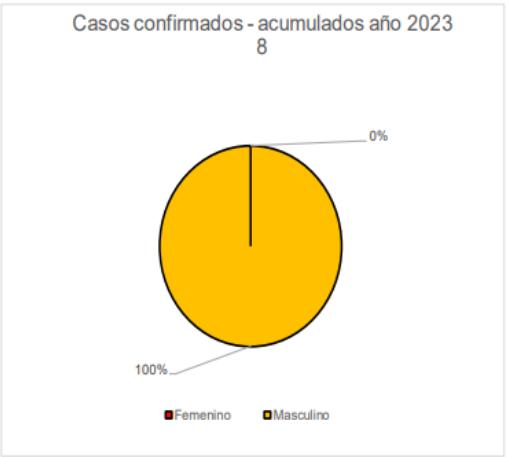

TOTAL MUESTRAS REALIZADAS
725

USUARIOS EN AISLAMIENTO
0

TASA DE RECUPERACIÓN
100%

FALLECIDOS POR COVID-19 (*)
0

USUARIOS RECUPERADOS ALTAS EPIDEMIOLÓGICAS
(Acumulado año 2023)
8



TOTAL TRABAJADORES EN EL HVLH
1060

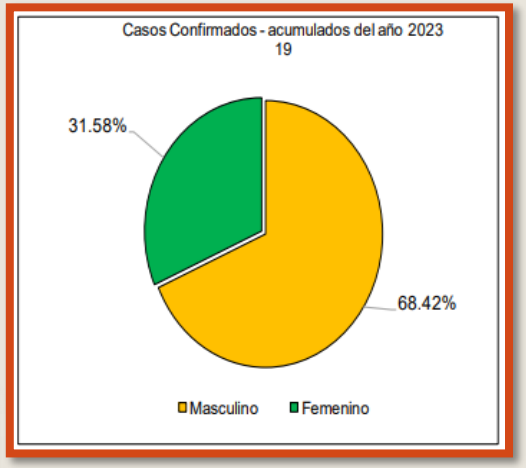

TOTAL MUESTRAS REALIZADAS
216

USUARIOS EN AISLAMIENTO
1

TASA DE RECUPERACIÓN
95.24%

FALLECIDOS POR COVID-19 (*)
0

PERSONAL RECUPERADOS ALTAS EPIDEMIOLÓGICAS
(Acumulado año 2023)
20

Fuente: Oficina de Epidemiología y Salud Ambiental del HVLH (Actualizado al 30/11/2023)

PERÚ | Ministerio de Salud | Dirección de Redes Integradas de Salud Lima Centro | Hospital Víctor Larco Herrera

Sala Situacional del Dengue en los distritos de la Jurisdicción DIRIS Lima Centro

Total de casos	N° de casos autoctonos	N° de casos importados
12277	7523	4754

EESS INVESTIGA: Todas

CONFIRMADOS	DESCARTADOS
6476 N° de casos	4635 N° de casos

N° CASOS NOTIFICADOS POR SEMANA EPIDEMIOLOGICA

N° DE CASOS POR CURSO DE VIDA Y SEXO

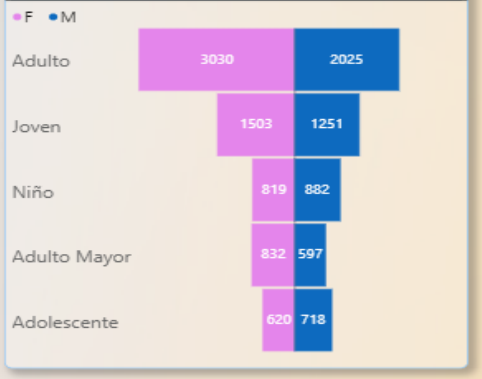

45575

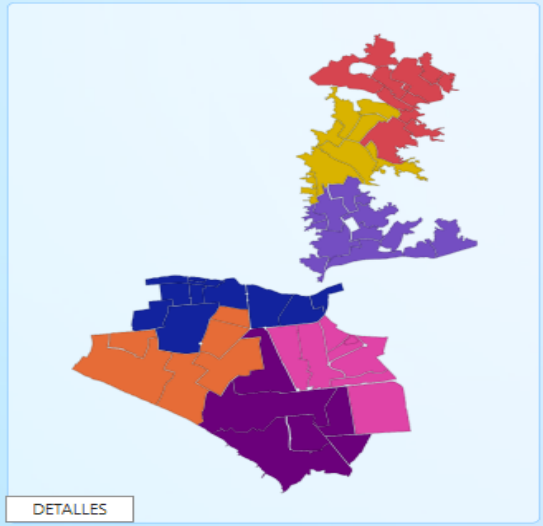

N° CASOS DENGUE POR ESTABLECIMIENTO QUE INVESTIGA

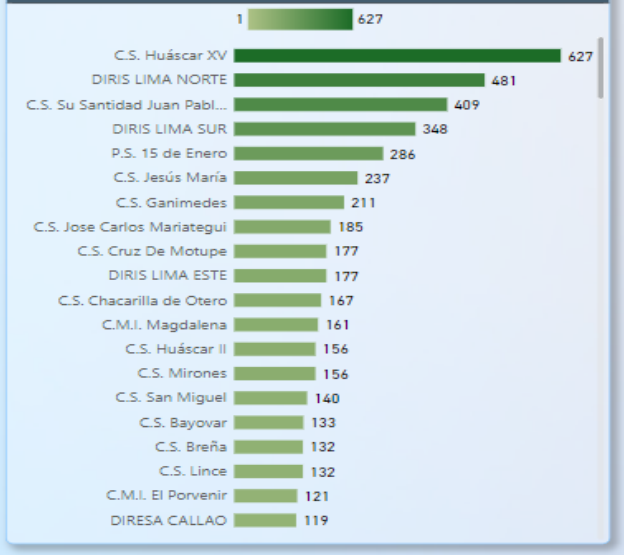

MATRIZ DE ESTABLECIMIENTOS QUE NOTIFICAN

EESS NOTIFICA	N° de casos
Hosp. San Juan De Lurigancho	1597
Hosp. Emergencias Grau - EsSalud	779
Hosp. Arzobispo Loayza	563
Hosp. Santa Rosa	518
Hosp. Edgardo Rebagliati Martins - EsSalud	484
Cli. San Borja	463
Hosp. Guillermo Almenara Irigoyen - EsSalud	419
Hosp. Policia Nacional PNP Luis N. Saenz	342
C.S. Su Santidad Juan Pablo II	337
Hosp. II Ramon Castilla - EsSalud	313
Hosp. Nivel I Aurelio Diaz Ufano y Peral	306
Cli. Internacional San Borja	294
Hosp. Militar Central	287
C.S. Huáscar XV	283
Policlinico Pablo Bermudez - EsSalud	281
Hosp. III Suarez Angamos - EsSalud	263
Cli. Stella Maris	251
P.S. 15 de Enero	209
Cli. San Gabriel	183
Total	12277

N° DE CASOS POR CLASIFICACION

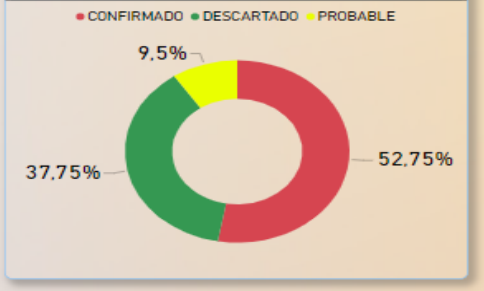

N° DE CASOS POR TIPO

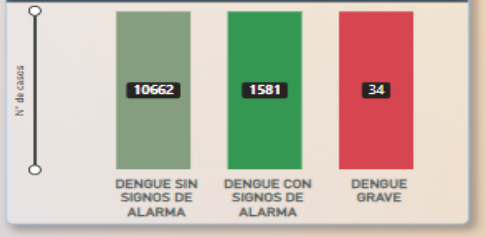

FUENTE : Sistema NOTIWEB – DIRIS LIMA CENTRO
Elaborado: Por el equipo de Epidemiología – Dirección de Redes Integradas de Salud Lima Centro
LINK: https://drive.google.com/drive/folders/1Sy02nmH2rWV58Xfg1q519DZgZCTBhnSg

Actualizado hasta: 05/04/2024

8. MONITOREO DE INSTITUCIONES TÉCNICO CIENTÍFICAS

- De acuerdo con el Instituto Geofísico del Perú se registraron eventos sísmicos durante el período de monitoreo en Lima provincias. A continuación, el detalle de los eventos mencionados:

EVENTOS SÍSMICOS REGISTRADOS A NIVEL NACIONAL EN EL PERÍODO 01/04/2024 – 07/04/2024

RANGO DE ALERTA	MAGNITUD	FECHA LOCAL	HORA LOCAL	REFERENCIA	PROFUNDIDAD	INTENSIDAD
VERDE	4.0	02/04/2024	03:38:22	13 km al SO de Chilca, Cañete - Lima	52km	III Chilca
VERDE	4.0	04/04/2024	18:11:28	42 km al O de Huaral, Huaral - Lima	46km	III-IV Huaral

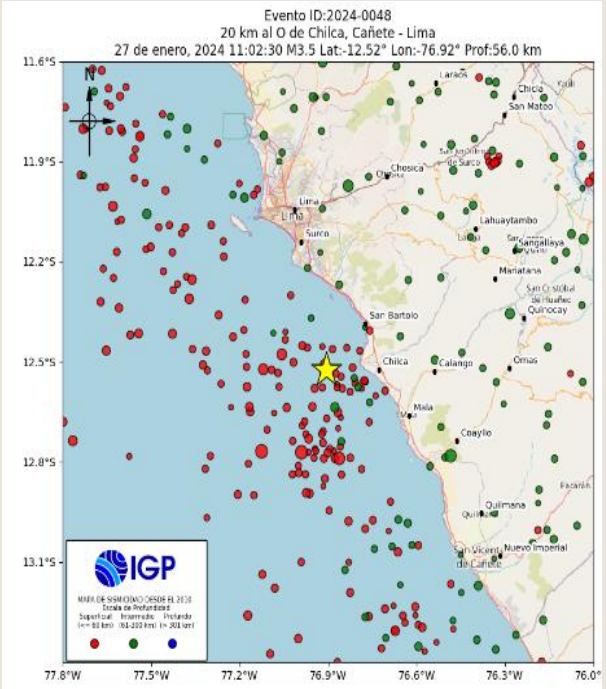

FUENTE: Instituto Geofísico del Perú – IGP

LINK: https://www.igp.gob.pe/servicios/centro-sismologico-nacional/ultimo-sismo/sismos-reportados

PRINCIPALES ACCIONES ANTE UN EVENTO SÍSMICO SENTIDO EN LIMA:

- Monitoreo en todas las áreas de la institución.
- Reporte a EMED SALUD Diris Lima Centro (Reporte rápido y formulario EDAN).
- Reporte por radio comunicación VHF y TETRA con Central de Monitoreo.
- Seguimiento del evento hasta su finalización.

IGP Instituto Geofísico del Perú

Aviso Meteorológico

- Los Avisos Meteorológicos son pronósticos de carácter preventivo ante eventos severos, indicando las áreas que podrían verse afectadas y el nivel de peligrosidad.

Aviso N°085: INCREMENTO DE VIENTO EN LA COSTA	
Inicio Del Evento:	Viernes , 05 de Abril de 2024 a las 00:00 horas
Fecha De Emisión:	Miércoles, 03 de Abril de 2024
Fin Del Evento:	Domingo , 07 de Abril de 2024 a las 23:59 horas
Periodo De Vigencia Del Aviso:	71 horas
Departamentos De Posible Afectación:	Ancash, arequipa, callao, ica, la libertad, lambayeque, lima, piura
Niveles De Peligro:	**Amarillo**

FUENTE: Servicio Nacional de Meteorología e Hidrología del Perú – SENAMHI
LINK: https://www.senamhi.gob.pe/?p=aviso-meteorologico-detalle-prueba&a=2023&b=11201&c=00&d=SENA

9. ESCENARIO DE RIESGO POR SISMO DE GRAN MAGNITUD SEGUIDO DE TSUNAMI FRENTE A LA COSTA CENTRAL DEL PERÚ.

De acuerdo al Ministerio de Salud (MINSA), el estudio abarca desde:

- Ica: Chincha
- Lima: Barranca, Cañete, Cajatambo, Canta, Huaral, Huarochirí, Huaura, Lima, Oyón y Yauyos.
- Callao.
- Áncash: Bolognesi, Huarmey, Ocros y Recuay.
- Dicho estudio comprende un ámbito de 229 distritos, 10’784,593 habitantes y 2’743,682 viviendas.

Esquema metodológico del escenario de riesgo por sismo de gran magnitud en la costa central del Perú

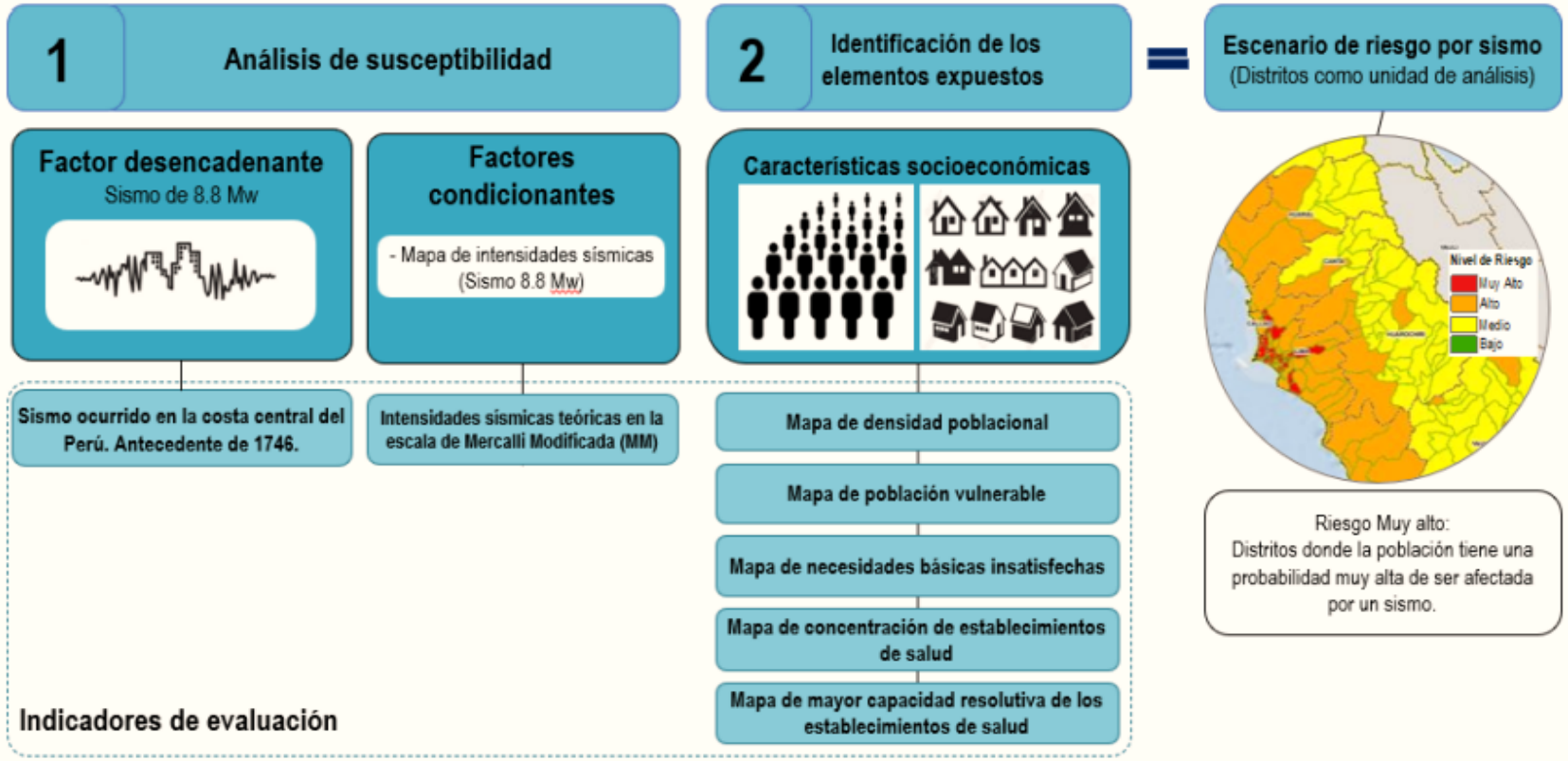

Fuente: Elaborado por CENEPRED.

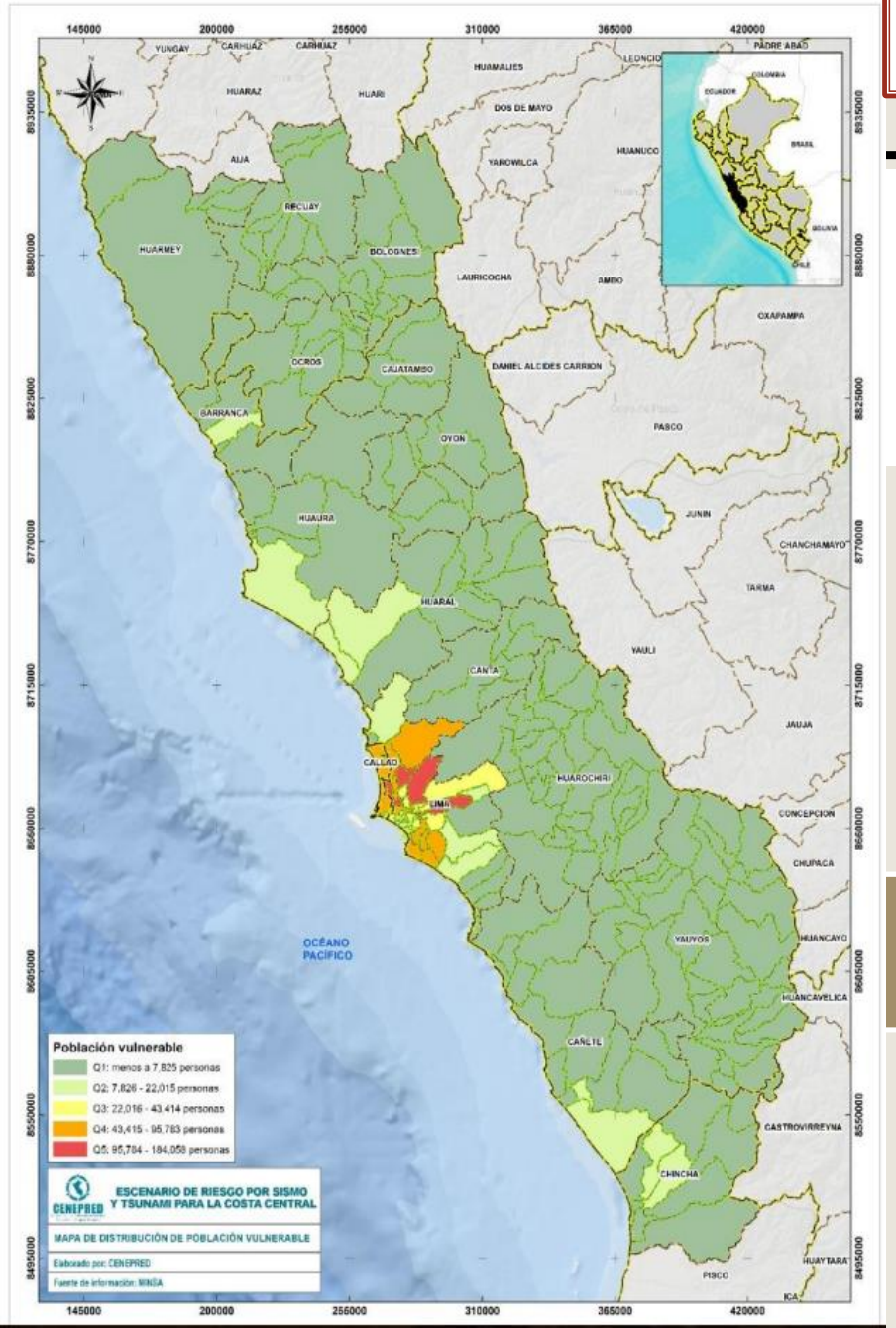

POBLACIÓN VULNERABLE

El área verde son los distritos que concentran la mayor cantidad de población vulnerable, la cual predomina en las provincias de Lima y Callao. Se consideró población vulnerable los grupos de edad menor o igual a 5 años y los mayores e igual a 60 años.

MAPA DE CONCENTRACIÓN DE ESTABLECIMIENTOS DE SALUD

De acuerdo al mapa, predomina el quintil 02, es decir que la mayoría de distritos que corresponden al presente estudio cuenta con un mínimo de 02 EESS, y no mayor a 04 EESS.

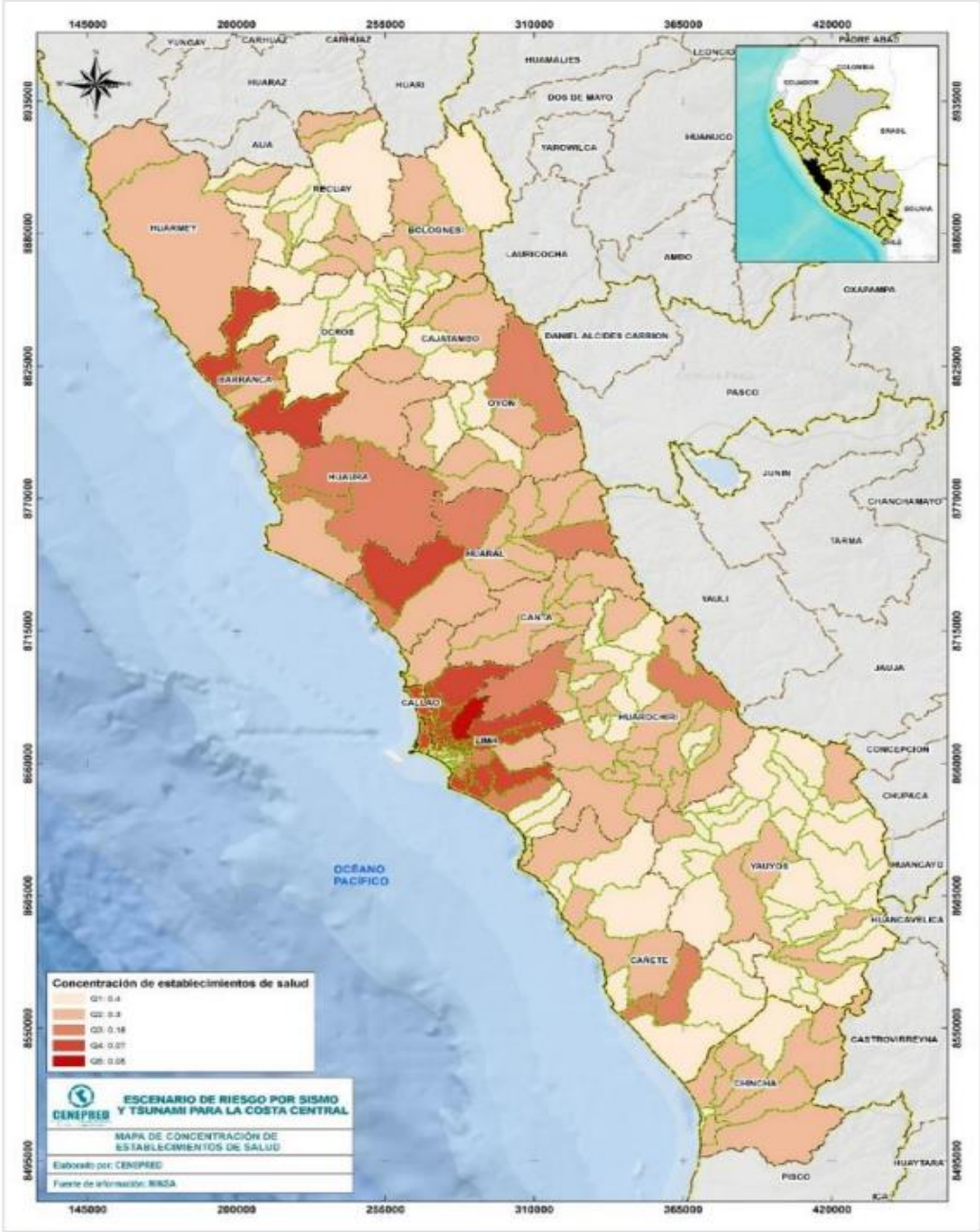

Fuente: Elaborado por CENEPRED con datos de MINSA.

MAPA DE ESCENARIOS DE RIESGO POR SISMO

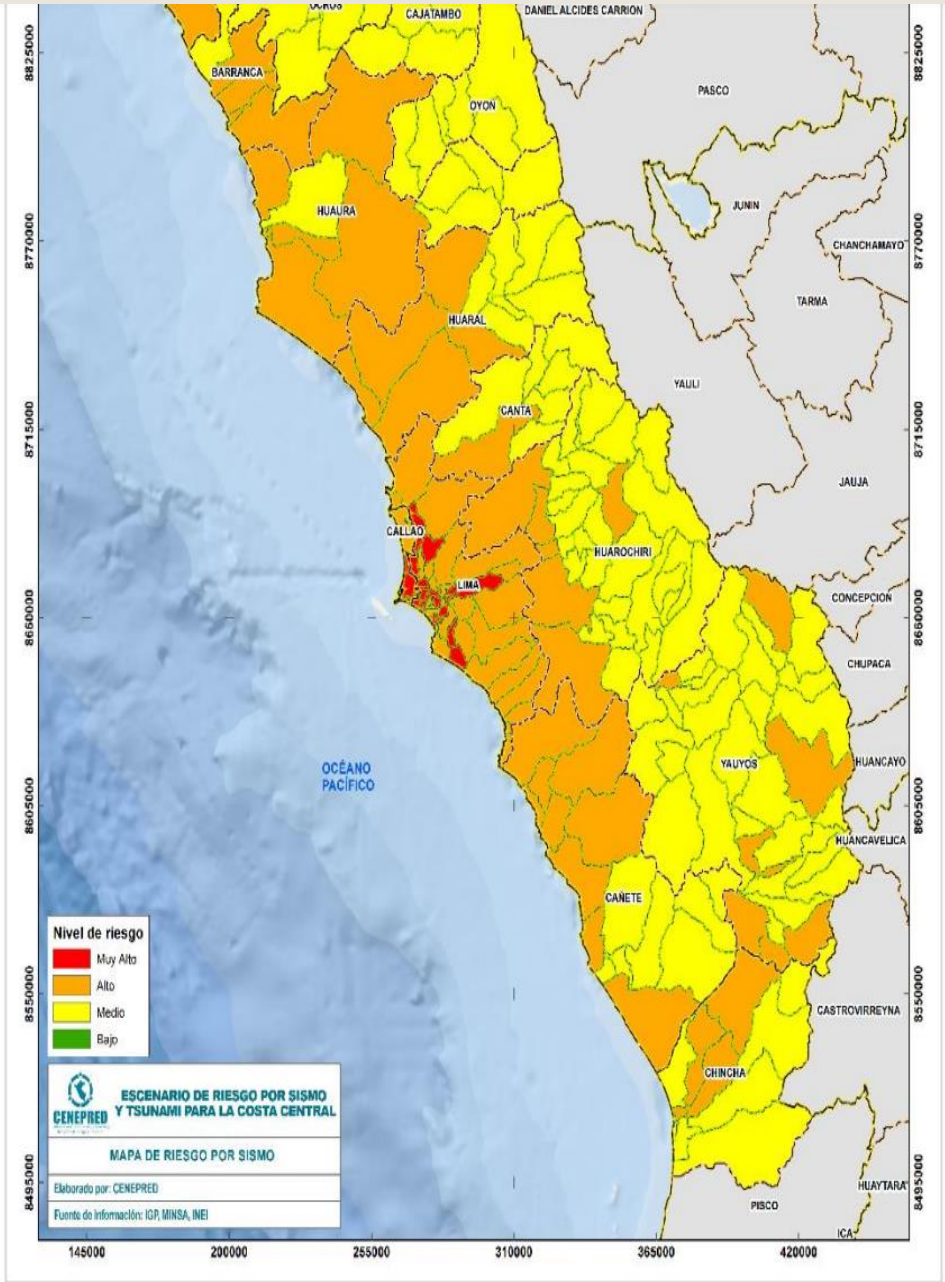

Fuente: Elaborado por CENEPRED.

Algunos distritos de Lima provincia y de Callao registran escenario por riesgo por sismo **MUY ALTO.** Aquellos distritos están en la costa.

Niveles de riesgo: población y vivienda, según provincias

DEPARTAMENTO	PROVINCIA	NIVEL DE RIESGO							
		MUY ALTO		ALTO		MEDIO		BAJO	
		POBLACION	VIVIENDA	POBLACION	VIVIENDA	POBLACION	VIVIENDA	POBLACION	VIVIENDA
ANCASH	BOLOGNESI	0	0	495	146	23,302	6,672	0	0
ANCASH	HUARMEY	0	0	25,117	7,412	5,443	1,818	0	0
ANCASH	OCROS	0	0	0	0	7,039	2,549	0	0
ANCASH	RECUAY	0	0	0	0	14,723	4,356	2,462	728
CALLAO	CALLAO	629,768	153,611	364,726	91,209	0	0	0	0
ICA	CHINCHA	0	0	160,103	39,341	66,010	17,793	0	0
LIMA	BARRANCA	0	0	122,928	31,806	21,453	6,320	0	0
LIMA	CAÑETE	0	0	137,935	36,267	102,078	26,687	0	0
LIMA	CAJATAMBO	0	0	0	0	6,559	2,159	0	0
LIMA	CANTA	0	0	5,710	1,592	5,838	2,238	0	0
LIMA	HUARAL	0	0	179,056	45,441	4,842	1,707	0	0
LIMA	HUAROCHIRI	0	0	28,498	7,397	29,647	9,017	0	0
LIMA	HUAURA	0	0	187,834	50,405	39,851	10,482	0	0
LIMA	LIMA	4,177,986	1,060,053	4,396,988	1,115,147	0	0	0	0
LIMA	OYON	0	0	0	0	17,739	4,608	0	0
LIMA	YAUYOS	0	0	4,626	1,436	15,837	5,285	0	0
TOTAL		4,807,754	1,213,664	5,614,016	1,427,599	360,361	101,691	2,462	728

Fuente: Elaborado por CENEPRED.

Susceptibilidad Por Tsunami

Mapa de susceptibilidad por tsunami

- Se identificaron a los 31 distritos del litoral con cartas de inundación por tsunami. De los cuales, las áreas (provincias) sombreadas en rojo presentan un nivel de susceptibilidad muy alto.

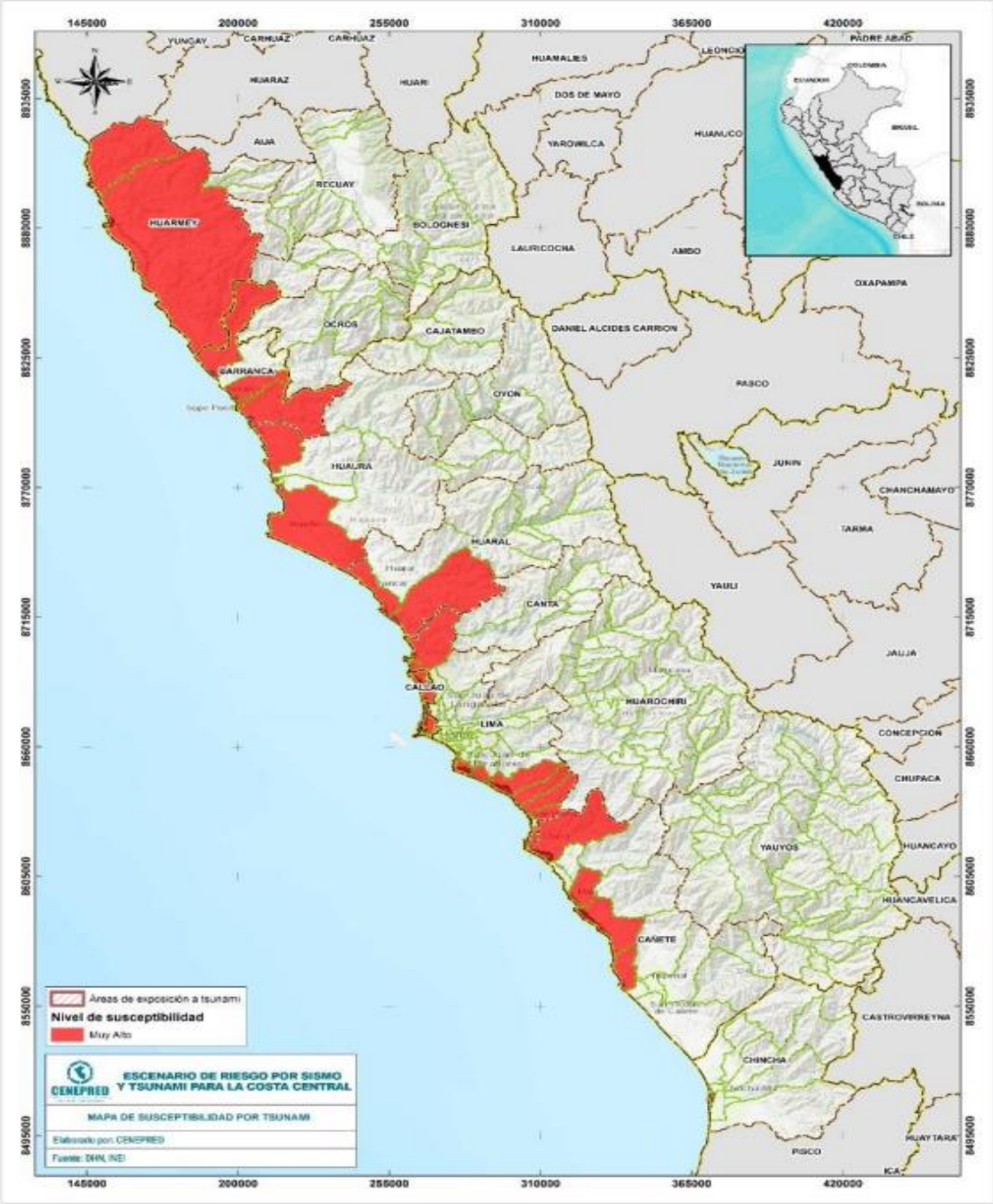

Fuente: Elaborado por CENEPRED con datos de la DHN.

Zonas de riesgo por tsunami en la Costa Central

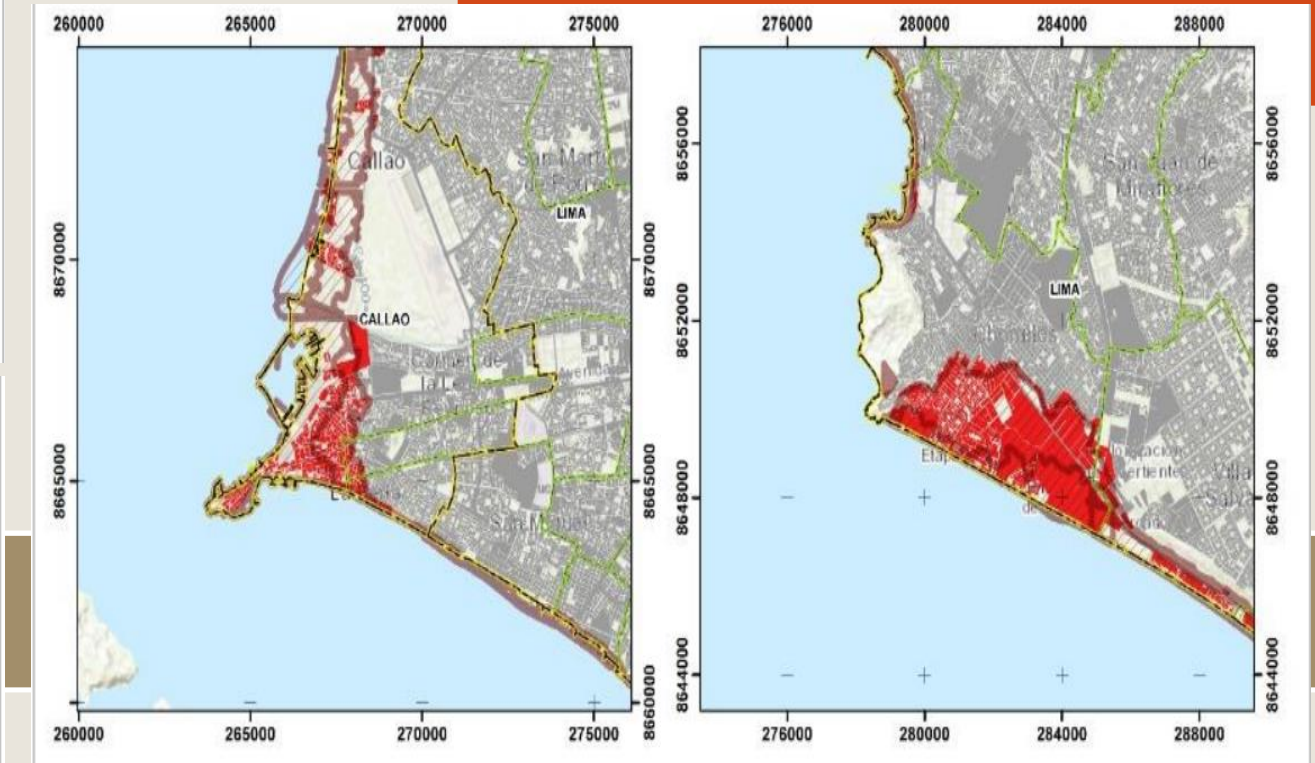

Fuente: Elaborado por CENEPRED.

Zonas de riesgo por tsunami: población y viviendas

DEPARTAMENTO	PROVINCIA	DISTRITOS	Elementos expuestos		
			Población	Viviendas	Cant. Manzanas
ANCASH	HUARMEY	CULEBRAS	294	116	6
ANCASH	HUARMEY	HUARMEY	875	336	22
CALLAO	CALLAO	BELLAVISTA	8,071	2,450	42
CALLAO	CALLAO	CALLAO	118,303	33,901	880
CALLAO	CALLAO	LA PERLA	6,709	2,199	34
CALLAO	CALLAO	LA PUNTA	3,724	1,410	35
CALLAO	CALLAO	VENTANILLA	25,284	6,443	231
ICA	CHINCHA	TAMBO DE MORA	2,875	897	35
LIMA	BARRANCA	BARRANCA	762	323	19
LIMA	BARRANCA	PARAMONGA	1,231	553	30
LIMA	BARRANCA	SUPE	271	87	8
LIMA	BARRANCA	SUPE PUERTO	343	121	6
LIMA	CAÑETE	ASIA	3,747	1,129	70
LIMA	CAÑETE	CERRO AZUL	3,791	1,360	51
LIMA	CAÑETE	CHILCA	1,289	449	25
LIMA	CAÑETE	MALA	1,593	522	28
LIMA	HUARAL	AUCAMALLA	50	14	1
LIMA	HUARAL	CHANCAY	3,007	892	47
LIMA	HUAURA	CALETA DE CARQUIN	4,093	1,198	52
LIMA	HUAURA	HUACHO	1,200	305	10
LIMA	HUAURA	VEGUETA	152	57	4
LIMA	LIMA	ANCON	5,235	2,021	80
LIMA	LIMA	BARRANCO	164	60	1
LIMA	LIMA	CHORRILLOS	51,414	13,912	373
LIMA	LIMA	LURIN	30,262	9,183	274
LIMA	LIMA	PUCUSANA	1,347	546	30
LIMA	LIMA	PUNTA HERMOSA	913	810	19
LIMA	LIMA	PUNTA NEGRA	996	471	16
LIMA	LIMA	SAN BARTOLO	170	340	4
LIMA	LIMA	SANTA ROSA	94	26	2
LIMA	LIMA	VILLA EL SALVADOR	4,526	1,294	54
TOTAL			282,785	83,425	2,489

Fuente: Elaborado por CENEPRED con datos de la DHN.

- **En síntesis, a partir de la determinación de las zonas de riesgo por tsunami en la Costa Central, se obtuvieron los siguientes resultados: 282,785 personas, 83,425 viviendas y 2,489 manzanas en todo el ámbito de estudio.**

Metodología Del Escenario De Riesgo Por Tsunami

Esquema metodológico del escenario de riesgo por tsunami en la costa central del Perú.

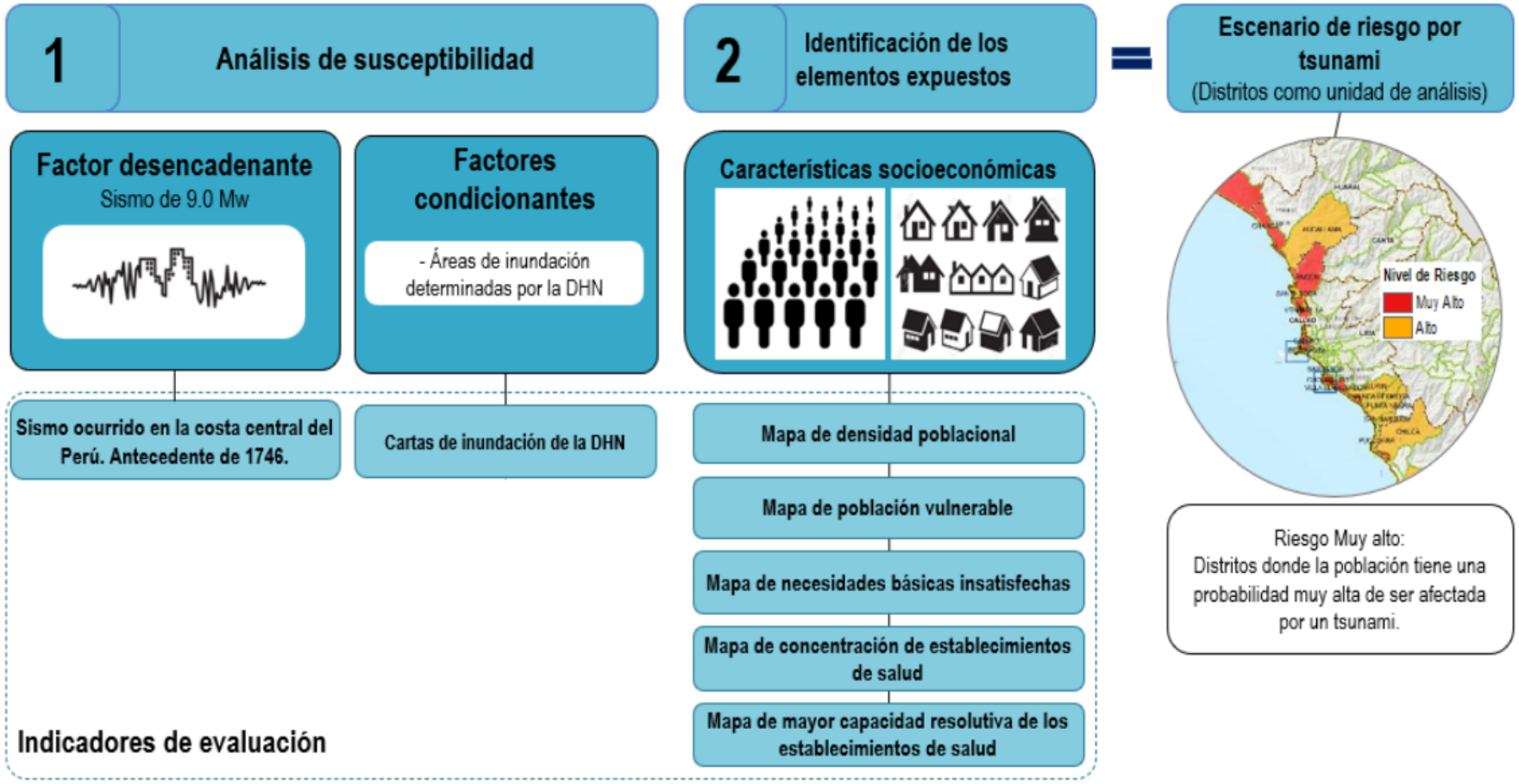

Fuente: Elaborado por CENEPRED.

PELIGROS CLIMÁTICOS DEL DISTRITO DE MAGDALENA DEL MAR

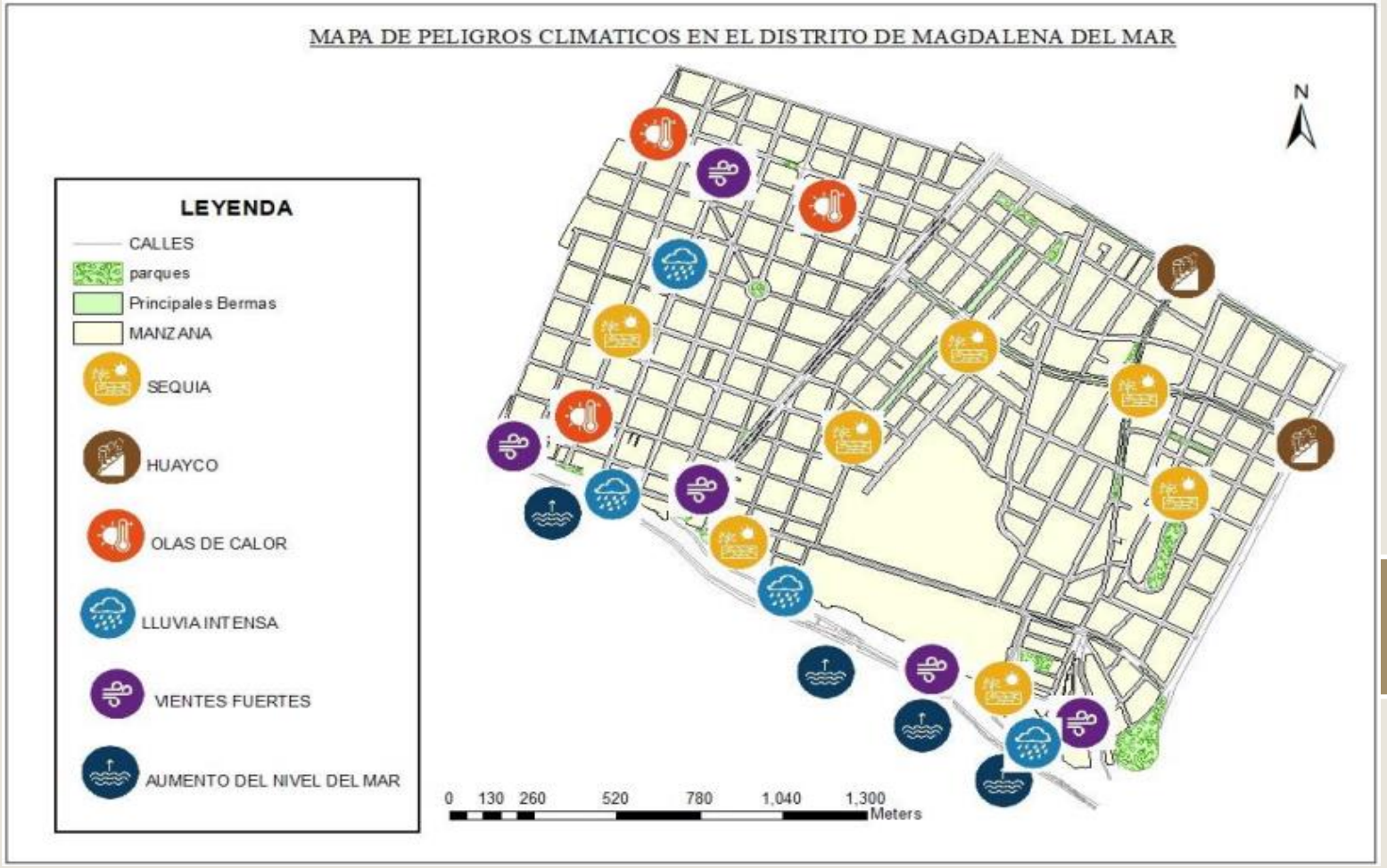

- El distrito de Magdalena del Mar sufre los impactos directos de 6 peligros relacionados al Cambio Climático, dichos peligros están identificados en las zonas que muestran en la Figura.

Elaboración: Gerencia de Planeamiento y Presupuesto – MDMM

Evaluación de probabilidad de ocurrencia de los peligros.

Peligro	Nivel de riesgo y peligro actual	Cambio previsto en su intensidad	Cambio previsto en frecuencia	Marco temporal
Olas de Calor	Alto	Incremento	Incremento	Corto plazo
Sequía	Alto	Incremento	Incremento	Mediano plazo
Aumento del nivel del mar y erosión costera	Muy alto	Incremento	Incremento	Corto plazo
Lluvias intensas, nevadas y granizadas	Bajo	Sin cambios	Sin cambios	Se desconoce
Vientos Fuertes, tornados y huracanes	Bajo	Sin cambios	Sin cambios	Se desconoce
Huaicos	Media	Incremento	Sin cambios	Mediano plazo

Elaboración: Gerencia de Planeamiento y Presupuesto – MDMM

En la tabla se muestran los peligros a los que está expuesto el distrito de Magdalena del Mar, siendo los de mayor riesgo las olas de calor, y el aumento del nivel del mar y erosión costera, puesto que cada año debido al calentamiento global los efectos de estos vienen siendo cada vez mayor y constante, se prevé que a un corto y medio plazo suframos las consecuencias.

Mapa de vulnerabilidad del distrito de Magdalena del Mar

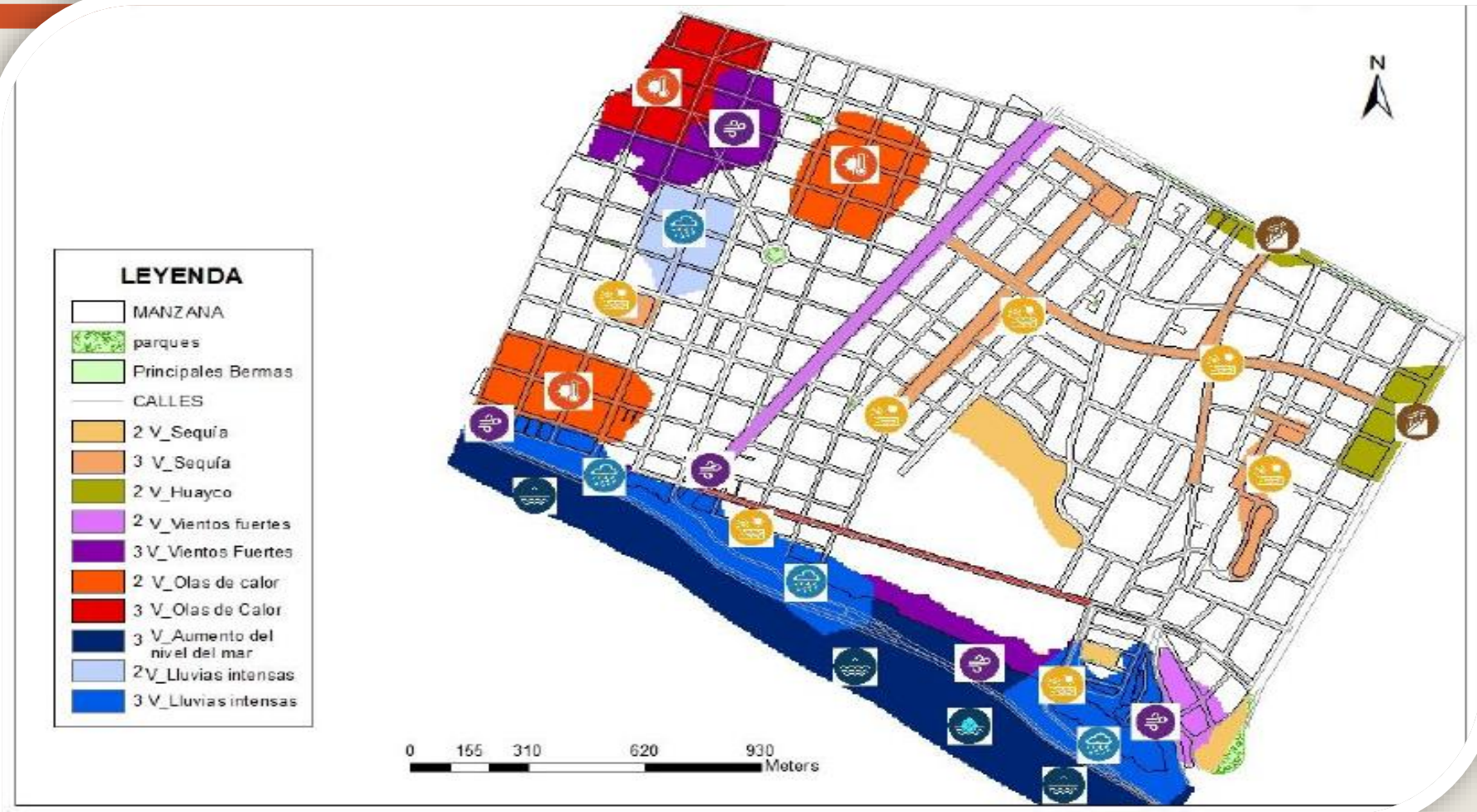

Fuente: Plan Local De Cambio Climático De La Municipalidad Distrital De Magdalena Del Mar 2021-2023

Elaboración: Gerencia de Planeamiento y Presupuesto – MDMM

EVALUACIÓN DE LA VULNERABILIDAD DEL DISTRITO DE MAGDALENA DEL MAR

OLAS DE CALOR:

- La vulnerabilidad es alta especialmente en verano.
- Afecta a todo el distrito con altas temperaturas y radiación, pero de forma específica son las zonas del estrato socioeconómico bajo y medio-bajo.

LLUVIAS Y LLOVIZNAS:

- Vulnerabilidad baja.
- Se presentan lloviznas o garúas de manera ocasional y de corto tiempo.

AUMENTO DEL NIVEL DEL MAR:

- Vulnerabilidad muy alta.
- Afectaciones a las edificaciones, la tierra cercana y las reservas de pozos de agua dulce.
- Vulnerabilidad a los oleajes en la playa Marbella.

HUAICOS:

- Vulnerabilidad media.
- Lo máximo en que puede afectar es el corte de agua potable, por motivos de contaminación de los ríos que abastecen de agua a Lima, dificultando el proceso de potabilización.

SEQUÍA:

- Vulnerabilidad alta
- El distrito y en general Lima consume más agua potable de la que hay disponible, siendo el estrato socioeconómico bajo y medio-bajo los más afectados por su poca capacidad de respuesta debido a su condición física y/o económica.

VIENTOS FUERTES Y VENDAVALES:

- Vulnerabilidad baja.
- Presenta niebla y neblina (desde el litoral hasta casi el Jr. Cusco) acompañadas de partículas de sal y arena.
- Afectaciones a las edificaciones y causan enfermedades respiratorias.
- Se da durante todo el año, pero con menor cantidad de horas durante el verano.

Fuente: Plan Local De Cambio Climático De La Municipalidad Distrital De Magdalena Del Mar 2021-2023

Elaboración: Gerencia de Planeamiento y Presupuesto – MDMM

10. DISPOSICIÓN Y ANÁLISIS DE BRIGADISTAS DE EMERGENCIAS Y DESASTRES DE LA INSTITUCIÓN

Actualmente el Hospital Víctor Larco Herrera cuenta con 23 brigadistas de primera intervención inicial:

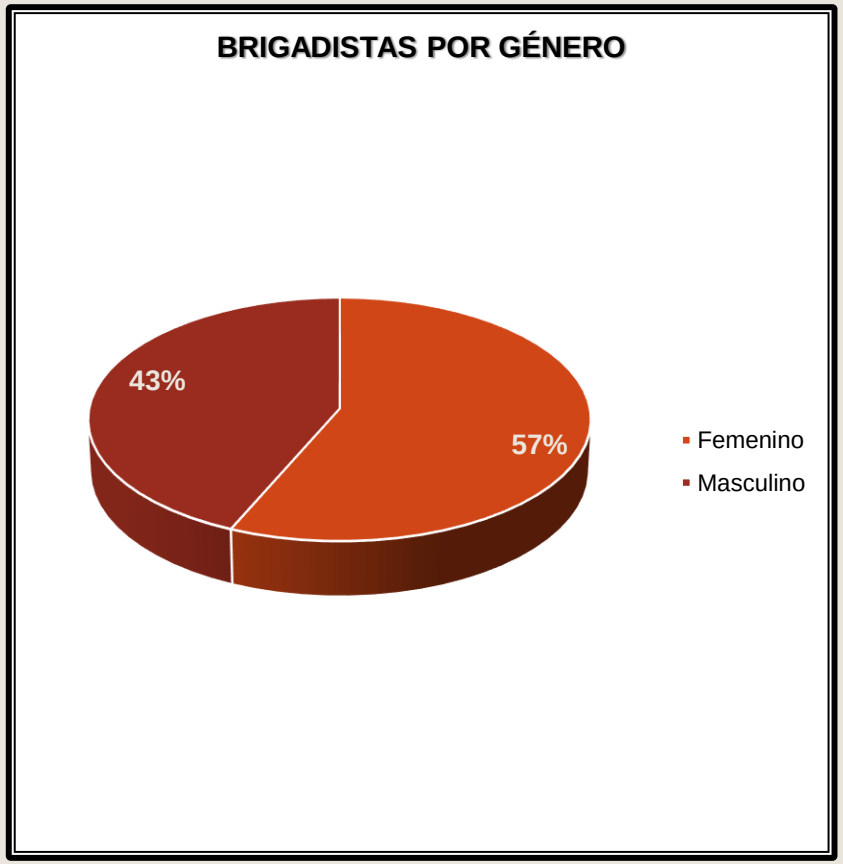

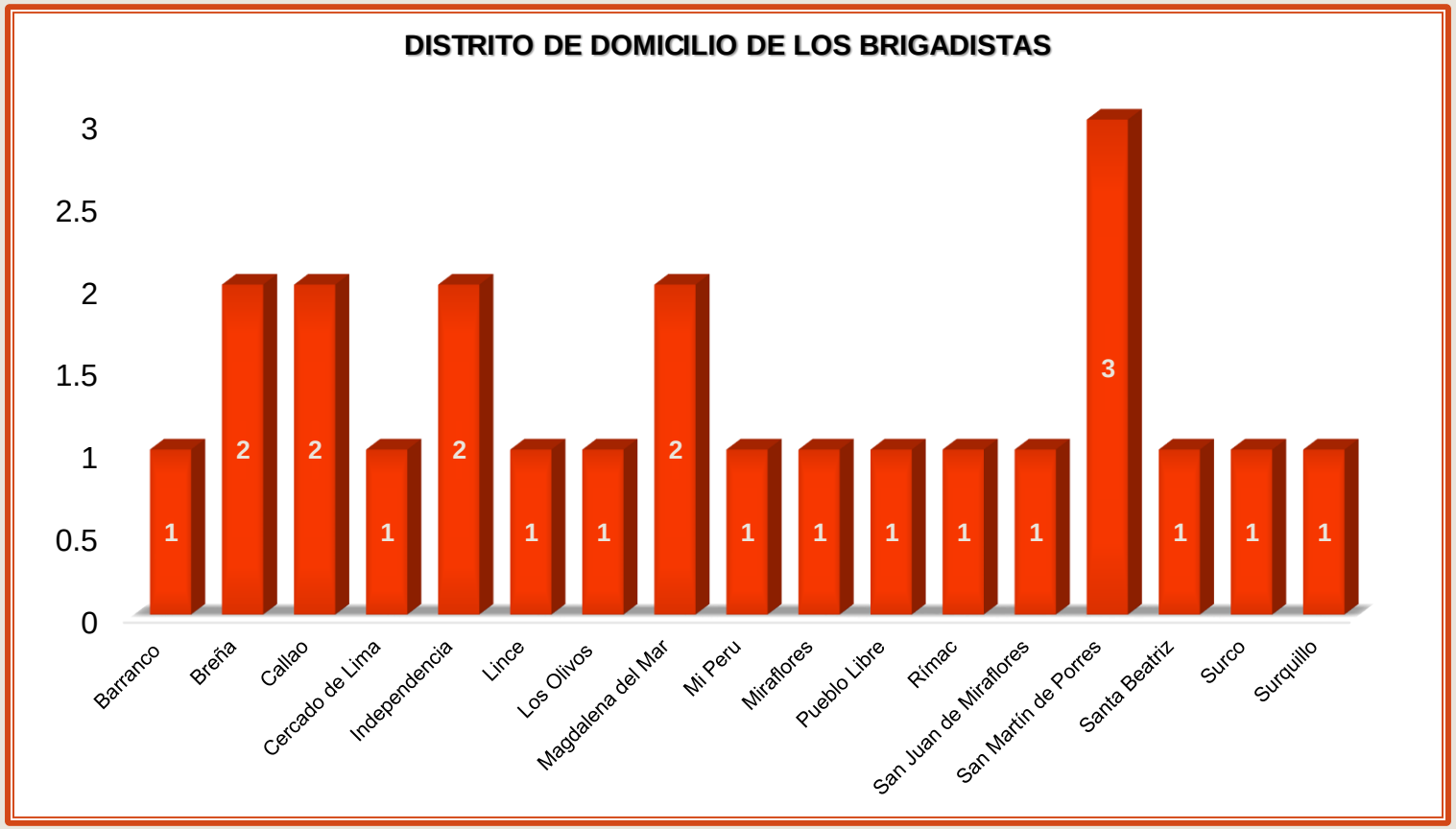

BRIGADISTAS POR PROFESIÓN

PROFESIÓN	CANTIDAD
Auxiliar Administrativo	4
Auxiliar de Contabilidad	1
Chófer de ambulancia	1
Médico	1
Obstetra	1
Piloto de ambulancia	3
Psicóloga clínica	3
Químico farmaceutica	2
Seguridad	1
Técnico en caja	1
Técnico en enfermería	1
Técnico en Rehabilitación	1
Técnico en Informatica	1
Psicóloga	2
Total general	**23**

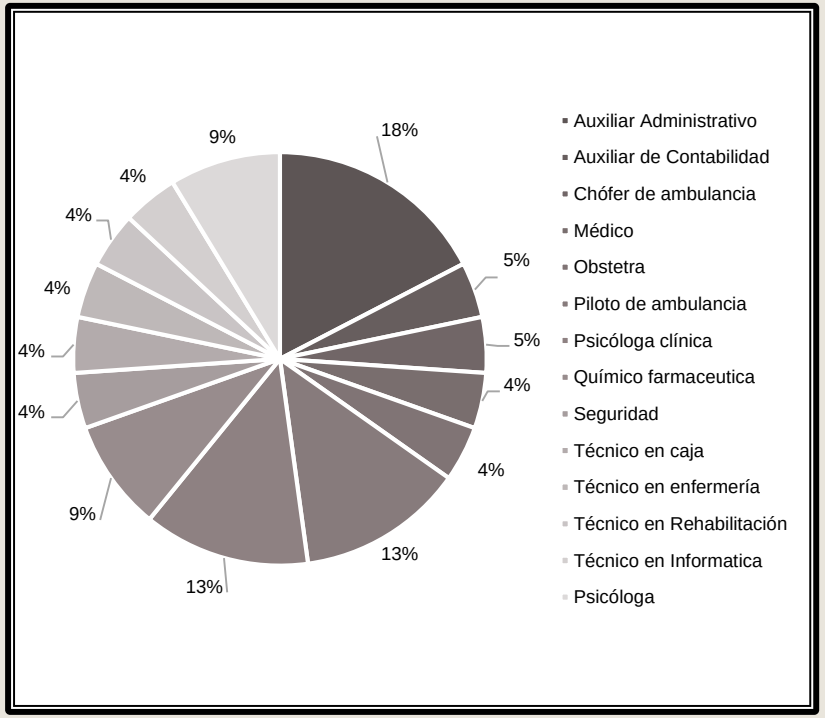

BRIGADISTAS POR GRUPO ETARIO

EDADES AGRUPADA	FRECUENCIA
33 - 43	4
44 - 54	8
55 - 65	9
66 - 76	2

Nota: Edad promedio 54 años

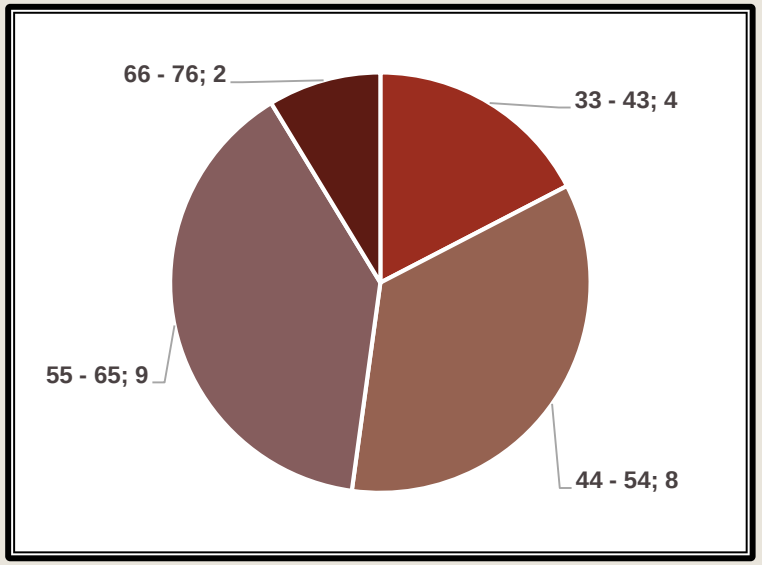

11. SISTEMA DE COMANDO DE INCIDENCIAS DE LA INSTITUCIÓN

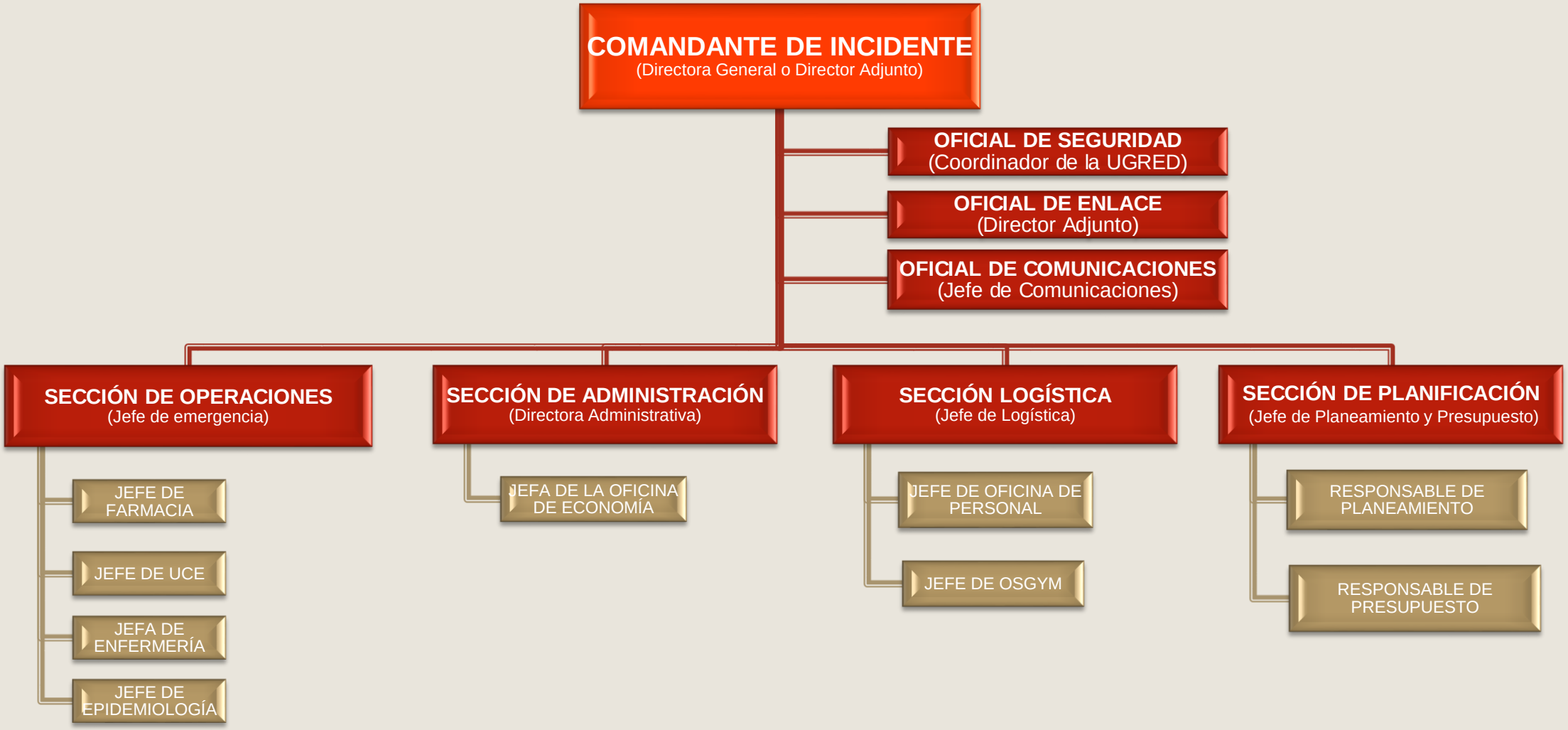

12. ORGANIGRAMA DEL ESPACIO DE MONITOREO DE EMERGENCIAS Y DESASTRES

M.C. Elizabeth M. Rivera Chávez

Directora General del HVLH

Dr. Carlos Eduardo Palacios Valdivieso

Responsable Técnico del PPR068

Ing. José Antonio León Del Risco

Coordinador del PP068

MÓDULO EVALUADOR

MÓDULO OPERACIONES

MÓDULO DE LOGÌSTICA

Bach. Ing. Norma Dora Fernández Principe

Equipo técnico del PP068

MÓDULO DE ANÁLISIS

MÓDULO DE OPERACIONES

MÓDULO DE COMUNICACIONES

13. PRINCIPALES RECURSOS PARA LA RESPUESTA A EMERGENCIAS Y DESASTRES

- Personal activo del EMED SALUD HVLH y 24 brigadistas hospitalarios.
- 02 grupos electrógenos (100 Kw y 10 Kw) operativos.
- 02 ambulancia Tipo II equipada y operativa.
- 01 equipos de radio base (VHF) y 4 equipos de comunicación VHF portátiles.
- 01 radio TETRAoperativo.
- 05 carpas de campaña para la infraestructura móvil.
- 13 camillas operativas.
- 01 maletín de abordaje

14. LÍNEAS DE COMUNICACIÓN POR RADIOS TETRA O VHF

Radios Portátiles VHF en puntos estratégicos del HVLH:

01 - equipo Jefe de SG
01- equipo ronda SG
01- equipo Sr. Trujillo
01- equipo Sr. Grados
01- equipo Motorizado
01- equipo reparto de papeles
01- equipo supervisor particular
01- equipo puerta emergencia
01- equipo puerta 2
01- equipo puerta principal
01- equipo puerta entrada auxiliar
01- equipo de administración
01- equipo de mantenimiento
01- equipo de nutrición
01- equipo consulta externa

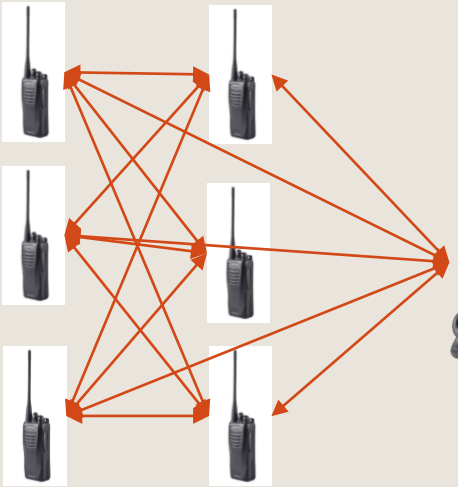

Central COE HVLH
Tetra: ID 3500247

EMED DIRIS Lima Centro
Tetra: ID 3500203

MINSA Zona 3
Tetra: ID 3500189

COER Municipalidad de Lima
Tetra: ID 3685000

Central COE HVLH
VHF: Analógico OCCA-60

EMED Salud

HOSPITAL VÍCTOR LARCO HERRERA

UGRED
Unidad de Gestión de Riesgos de Emergencias y Desastres
HOSPITAL VÍCTOR LARCO HERRERA

- **Dirección:**

  Av. Del Ejército N° 600
  Magdalena Del Mar

- **Teléfono:**

  (+51) 905 467 377

- **Correo electrónico:**

  occa60larcoherrera@gmail.com